



COMMISSION DE DÉLIMITATION
DES CIRCONSCRIPTIONS
ÉLECTORALES DU YUKON
2024

Rapport provisoire

10 mai 2024

Kluane
Kluane

Lake Laberge
Lac Laberge

Haines Junction

Whitehorse



COMMISSION DE DÉLIMITATION DES CIRCONSCRIPTIONS ÉLECTORALES DU YUKON 2024

Le 10 mai 2024

L'honorable Jeremy Harper
Président de l'Assemblée législative
C.P. 2703 (A-9)
Whitehorse (Yukon)

Monsieur le Président,

Conformément au paragraphe 415(2) de la *Loi sur les élections*, la Commission de délimitation des circonscriptions électorales vous soumet son rapport provisoire proposant la délimitation, le nombre et le nom des circonscriptions électorales du Yukon.

À la suite de la publication du présent rapport, la Commission tiendra des audiences publiques en mai et en juin 2024 dans le cadre de ses consultations en cours.

En fonction de la date de la présente soumission et conformément au paragraphe 417(1) de la *Loi*, le rapport final vous sera présenté d'ici le 10 octobre 2024.

Le tout respectueusement soumis,

L'honorable Suzanne Duncan
Juge en chef de la Cour suprême du Yukon
Présidente de la Commission

Patricia Cuning
Commissaire

Elizabeth Hanson
Commissaire

Warren Holland
Commissaire

H. Maxwell Harvey
Commissaire

Table des matières

Principaux termes	1
Quotient électoral.....	1
Le quotient électoral correspond au nombre d’électorales et d’électeurs que compterait chaque circonscription électorale si toutes avaient une population de la même taille.	1
On le calcule en divisant le nombre total d’électorales et d’électeurs du Yukon par le nombre de circonscriptions électorales.	1
Résumé	3
Changements proposés aux limites des 19 circonscriptions électorales actuelles.....	5
Consultation.....	10
La Commission et son travail	10
Mandat.....	10
Limites.....	11
Nombre	11
Noms	11
Nomination	11
Composition.....	12
Principes directeurs	13
Travail préliminaire et sources d’information	15
Sources d’information	15
Groupe de travail de la Commission.....	15
Croissance démographique	15
Aménagements résidentiels existants et futurs.....	16
Aménagement ailleurs qu’à Whitehorse.....	16
Aménagement à Whitehorse.....	16
Whistle Bend.....	17
Électorat	17
Consultation publique	18
Le Yukon en 2024.....	19
Généralités – Rôle des députées et députés.....	19
Défis contextuels influant sur les limites des circonscriptions.....	19
Croissance démographique récente et projetée sans précédent à Whitehorse	19
Localités très dispersées à l’extérieur de Whitehorse	20
Localités des Premières Nations.....	20

Écarts dans les circonscriptions	22
Circonscriptions proposées	23
Circonscriptions à l'extérieur de Whitehorse.....	24
Portrait général des circonscriptions proposées à l'extérieur de Whitehorse	26
Yukon Nord	27
Yukon Centre	29
Yukon Est	31
Yukon Sud	33
Kluane	35
Lac Laberge	37
Circonscriptions proposées à Whitehorse.....	40
Circonscriptions à Whitehorse	42
Whistle Bend Nord.....	43
Whistle Bend Sud.....	45
Porter Creek Centre	47
Porter Creek Nord.....	49
Porter Creek Sud.....	51
Takhini–Kopper King.....	53
Whitehorse Centre	55
Riverdale Nord	57
Riverdale Sud	59
Whitehorse Ouest.....	61
Mountainview.....	63
Copperbelt Nord	65
Copperbelt Sud	67
Remerciements.....	69
Équipe de soutien de la Commission.....	69
Groupe de travail de la Commission.....	69
Organismes et personnel de soutien.....	69
Reconnaissance	69
La Commission	70
Profil des membres.....	70
Calendrier des audiences publiques.....	73

Principaux termes

Quotient électoral

Le quotient électoral correspond au nombre d'électorales et d'électeurs que compterait chaque circonscription électorale si toutes avaient une population de la même taille.

On le calcule en divisant le nombre total d'électorales et d'électeurs du Yukon par le nombre de circonscriptions électorales.

Le quotient électoral est actuellement de 1 666 électorales et électeurs. Ce nombre évolue au fil des fluctuations dans la population et l'électorat pendant la période d'application de la délimitation. Le quotient électoral est susceptible d'augmenter en fonction des nouvelles données qui seront connues avant la publication du rapport final.

Électorat



Circonscriptions électorales proposées



Quotient électoral



31 655 électorales et électeurs divisé par 19 circonscriptions égale 1 666 électorales et électeurs par circonscription

Parité électorale

La parité électorale relative est atteinte lorsque le nombre d'électorales et d'électeurs de chaque circonscription est plus ou moins égal au quotient électoral, c'est-à-dire que le poids d'un vote individuel est presque le même partout. La parité électorale est absolue lorsque toutes les circonscriptions comptent exactement le même nombre d'électorales et d'électeurs; elle est impossible à atteindre, car la délimitation des circonscriptions ne peut garantir le même nombre d'électorales et d'électeurs dans chaque circonscription. Le nombre d'électorales et d'électeurs change constamment en raison des déménagements ou des décès, et lorsque des gens obtiennent le droit vote.

Variation/écarts

La variation est la mesure en pourcentage de l'écart entre le nombre d'électorales et d'électeurs d'une circonscription et le quotient électoral. Un écart positif ou négatif de 25 % ou moins est jugé acceptable par les tribunaux du Canada.


Électorat



Quotient électoral



Écart



Population d'une circonscription électorale divisée par le quotient électoral = écart par rapport à la moyenne (converti en pourcentage)

Exemples en fonction d'un quotient électoral de 1 666, où un écart de 25 % représenterait 417 électrices et électeurs de plus ou de moins que le quotient électoral :

- **Écart nul : 0 % – Parité électorale absolue** : S'il y a 1 666 électrices et électeurs, il s'agit d'un écart de 0 % par rapport au quotient électoral.
- **Écart positif : +25 % – Parité électorale relative, sous-représentation** : S'il y a 2 082 électrices et électeurs dans une circonscription, il s'agit de 417, ou 25 %, de plus que la moyenne de 1 666. Cette circonscription est sous-représentée, mais a tout de même une parité relative acceptable.
- **Écart négatif : -25 % – Parité électorale relative, surreprésentation** : S'il y a 1 250 électrices et électeurs dans une circonscription, il s'agit de 417, ou 25 %, de moins que la moyenne de 1 666. Cette circonscription est surreprésentée, mais a tout de même une parité relative acceptable.

Somme nulle des écarts

Les décisions entourant les limites d'une circonscription en touchent une ou plusieurs autres; il est impossible d'apporter des changements aux limites d'une seule circonscription.

Lorsque les écarts de toutes les circonscriptions sont additionnés, l'écart total est égal à 0 %. Cela signifie que si une circonscription est sous-représentée (une députée ou un député représente une circonscription dont le nombre d'électrices et d'électeurs est supérieur à la moyenne) ou surreprésentée (une députée ou un député représente une circonscription dont le nombre d'électrices et d'électeurs est inférieur à la moyenne), d'autres circonscriptions doivent compenser le surplus ou le manque d'électrices et d'électeurs.

Circonstances particulières

La *Loi sur les élections* exige de la Commission qu'elle tienne compte des circonstances particulières, un terme qui n'est pas défini. L'un des principes de la Commission veut que celle-ci puisse recommander que le nombre d'électrices et d'électeurs d'une circonscription soit supérieur ou inférieur à l'écart de 25 % s'il y a des circonstances particulières. Il peut s'agir de considérations géographiques particulières, par exemple une circonscription ayant une superficie gérable, ou de considérations démographiques, par exemple la présence de communautés d'intérêts ou la représentation de groupes minoritaires. Les circonstances particulières sont généralement vues comme exceptionnelles ou hors du commun.

Communautés d'intérêts

Ce sont des groupes ayant des intérêts culturels, sociaux, économiques, ethniques ou régionaux similaires qui pourraient gagner à ne pas être divisés par la délimitation des circonscriptions pour assurer une bonne représentation.

Résumé

La Commission de délimitation des circonscriptions électorales (la Commission) est chargée par la *Loi sur les élections* d'examiner les circonscriptions électorales du Yukon établies en vertu de la *Loi sur les circonscriptions électorales* et de présenter des propositions à l'Assemblée législative quant à leur nombre, à leurs noms et à leurs limites. Cet examen a pour but d'assurer une représentation effective de la population yukonnaise à l'Assemblée législative.

Le présent rapport provisoire de la Commission propose des changements pour 17 des 19 circonscriptions. Certains sont minimes alors que d'autres sont considérables, mais tous visent à ce que l'électorat du Yukon soit bien représenté.

Le Yukon compte actuellement 19 circonscriptions électorales. La Commission ne propose pas de changer ce nombre. Vu le nombre moyen de personnes dans chaque circonscription, soit 2 400, et d'après un examen des autres facteurs à prendre en considération, 19 circonscriptions suffisent à assurer une bonne représentation.

La Commission propose de consulter la population quant au nom des circonscriptions qui seront touchées par les changements. Les noms utilisés dans le présent rapport ne sont que des suggestions en attendant la fin des consultations. La Commission demandera l'avis du public sur le nom de ces circonscriptions.

La représentation est effective lorsqu'une ou un membre de l'Assemblée législative est en mesure de représenter de façon juste et équitable les gens de sa circonscription électorale. Ce concept défini par la loi nécessite l'examen non seulement de la population de chaque circonscription, mais aussi de facteurs tels que les caractéristiques géographiques, l'histoire et les intérêts de la collectivité, et la représentation des groupes minoritaires. Les commissions telles que la Commission de délimitation des circonscriptions électorales ont pour mission d'étudier les changements qui se sont produits dans le territoire depuis le dernier changement de la délimitation des circonscriptions afin de maintenir la représentation effective et de l'améliorer.

La délimitation des circonscriptions électorales du Yukon n'a pas changé depuis 2008; ces limites étaient donc en vigueur aux trois dernières élections, soit en 2011, en 2016 et en 2021. De 2008 à 2024, le Yukon a enregistré une forte croissance démographique, surtout à Whitehorse. Les changements que propose la Commission découlent en partie de cette croissance sans précédent, mais visent aussi à résoudre d'autres problèmes de représentation de longue date, qui seront expliqués ci-dessous.

Les lois canadiennes prévoient un mécanisme pour déterminer le nombre approprié d'électrices et d'électeurs de chaque circonscription afin d'assurer une représentation effective : il s'agit du nombre d'électrices et d'électeurs d'un territoire ou d'une province, divisé par le nombre de circonscriptions électorales de ce territoire ou de cette province. Le résultat est le nombre moyen d'électrices et d'électeurs pour chaque circonscription. Ces lois reconnaissent généralement qu'un écart de 25 % par rapport au nombre moyen d'électrices et d'électeurs dans une circonscription respecte la norme de représentation effective.

Plus concrètement, le Yukon compte 31 655 électrices et électeurs. Si on divise ce nombre par 19, on obtient 1 666. Donc, avec un écart de plus ou moins 25 %, le nombre acceptable d'électrices et d'électeurs dans chaque circonscription peut se situer entre 1 250 et 2 082. La Commission a adopté cette approche dans son analyse.

Élections Yukon et le Bureau des statistiques du Yukon continuent de recueillir des données sur le nombre d'électrices et d'électeurs et la taille de la population, respectivement. Au moment de la publication du rapport final, le nombre moyen d'électrices et d'électeurs de chaque circonscription du Yukon aura probablement changé à la lumière de ces nouvelles données.

Le nombre d'électrices et d'électeurs d'une circonscription est jugé acceptable s'il se situe entre 1 250 et 2 082 (écart de 25 %). Si ce nombre est inférieur à 1 250, les gens de la circonscription sont surreprésentés, c'est-à-dire qu'il est disproportionné qu'aussi peu d'électrices et d'électeurs soient représentés par une députée ou un député. Inversement, si le nombre d'électrices et d'électeurs est supérieur à 2 082, les gens de la circonscription sont sous-représentés, car une députée ou un député ne suffit pas à représenter autant de personnes.

Actuellement, le nombre d'électrices et d'électeurs de 11 des 19 circonscriptions électorales du Yukon se situe au-delà ou en deçà de l'écart de 25 % : 5 circonscriptions en dehors de Whitehorse sont surreprésentées et 5 dans Whitehorse sont sous-représentées. Aucune province ni aucun autre territoire ne compte autant de circonscriptions dont le nombre d'électrices et d'électeurs dépasse l'écart de 25 %. En fait, beaucoup de provinces et de territoires ont un écart moyen bien inférieur à 25 %.

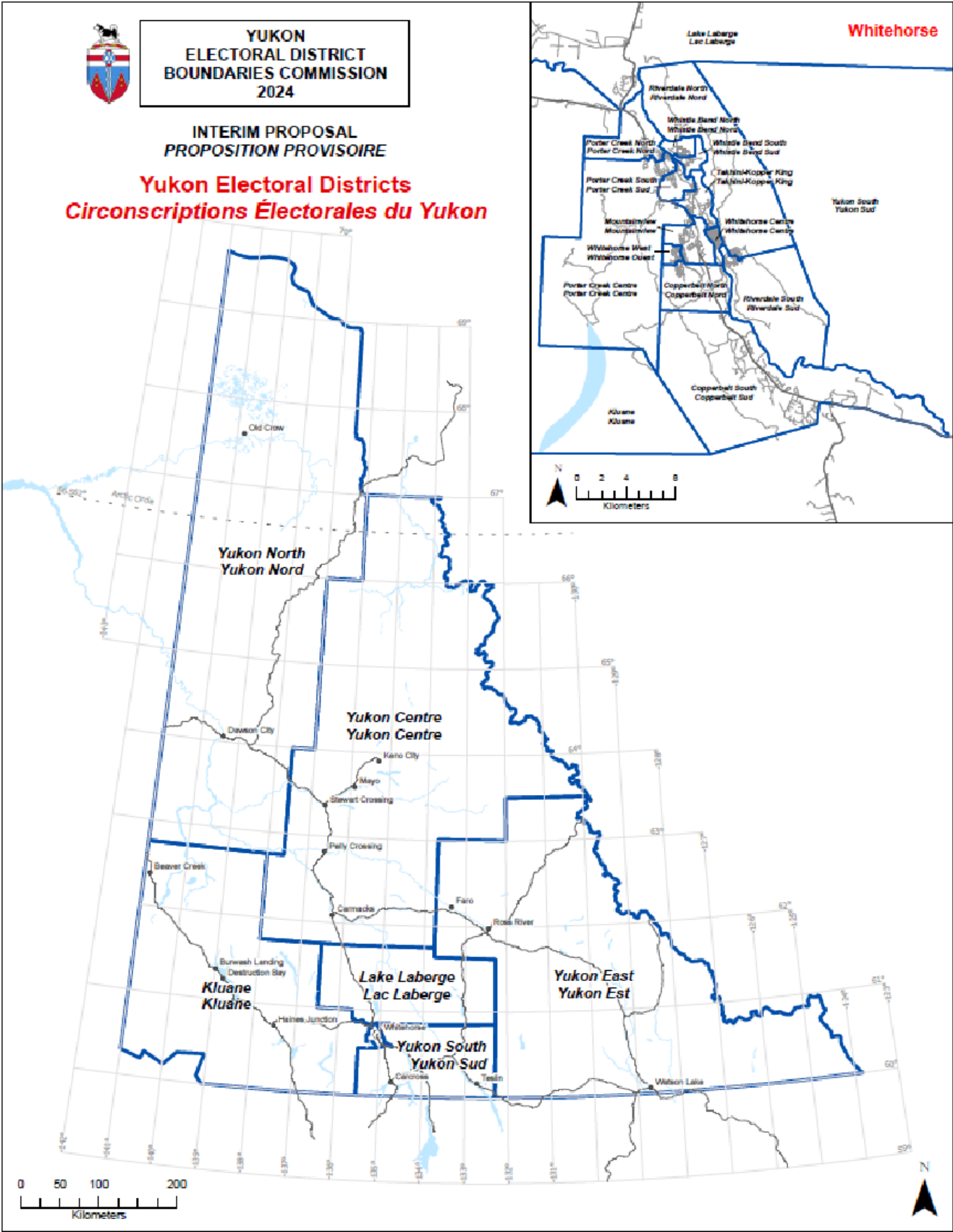
Parmi les 19 circonscriptions électorales actuelles, 8 sont en dehors de Whitehorse et 11 sont dans Whitehorse. La Commission propose 6 circonscriptions pour représenter les gens à l'extérieur de la ville et 13 pour représenter les gens à l'intérieur. La redistribution des électrices et des électeurs fera en sorte que seulement 2 circonscriptions proposées dépasseront l'écart de 25 % : Mayo-Tatchun (nom actuel)/Centre du Yukon (nom provisoire) et Whistle Bend Nord (nouvelle circonscription). On prévoit que la population de Whistle Bend Nord augmentera suffisamment d'ici un an environ pour que l'écart de 25 % soit respecté.

Dans Whitehorse, les 2 circonscriptions additionnelles proposées visent à représenter la population de Whistle Bend. Les limites des 11 autres circonscriptions de Whitehorse seraient ajustées pour assurer l'équilibre entre la population actuelle et la croissance prévue dans les prochaines années.

À l'extérieur de Whitehorse, la Commission propose de fusionner la circonscription de Vuntut Gwitchin avec celle du Klondike. La circonscription de Pelly-Nisutlin serait divisée : Ross River et Faro seraient intégrés à la circonscription de Watson Lake (nom actuel)/Est du Yukon (nom provisoire), et Teslin et Johnsons Crossing seraient intégrés à la circonscription de Mount Lorne-Lacs du Sud (nom actuel)/Sud du Yukon (nom provisoire). Des ajustements mineurs sont aussi proposés pour les limites des circonscriptions de Kluane et du Lac Laberge afin d'accroître le nombre d'électrices et d'électeurs dans celle de Kluane.

Les changements apportés à la délimitation d'une circonscription toucheront nécessairement celle d'une ou de plusieurs autres.

Changements proposés aux limites des 19 circonscriptions électorales actuelles



Le tableau suivant présente l'ampleur des changements proposés pour chacune des 19 circonscriptions électorales : aucun changement, changement mineur, changement modéré ou changement considérable.

CIRCONSCRIPTIONS EN DEHORS DE WHITEHORSE (6)		
Changements proposés	Écart actuel	Écart projeté
<p>Circonscription actuelle : Vuntut Gwitchin</p> <p>Circonscription proposée : NORD DU YUKON. Changement considérable. Vuntut Gwitchin est fusionnée avec Klondike pour former une seule circonscription englobant Dawson, la région de Dawson et Old Crow.</p> <p>Ce changement vise à rectifier l'écart considérable de 89 % de la circonscription de Vuntut Gwitchin, qui est actuellement très surreprésentée.</p>	-89 %	-
<p>Circonscription actuelle : Klondike</p> <p>Circonscription proposée : NORD DU YUKON. Changement considérable. Klondike est fusionnée avec Vuntut Gwitchin pour former une seule circonscription englobant Dawson, la région de Dawson et Old Crow.</p> <p>Ce changement vise à rectifier l'écart considérable que présente l'actuelle circonscription de Vuntut Gwitchin.</p>	+1 %	+12 %
<p>Circonscription actuelle : Mayo-Tatchun</p> <p>Circonscription proposée : CENTRE DU YUKON. Changement mineur. Mayo-Tatchun comprend les localités de Mayo, de Carmacks, de Little Salmon, de Pelly Crossing, de Keno et d'Elsa. La délimitation de cette circonscription est ajustée à l'ouest de Faro.</p> <p>Même si cette circonscription présente encore un écart de plus de 25 %, on considère qu'il y a des circonstances particulières en raison de ses caractéristiques géographiques et de la communauté d'intérêts dans le secteur.</p>	-38 %	-38 %
<p>Circonscription actuelle : Pelly-Nisutlin</p> <p>Circonscription proposée : EST DU YUKON ET SUD DU YUKON. Changement considérable. Pelly-Nisutlin est divisée et intégrée à deux circonscriptions qui existent déjà : Watson Lake et Mount Lorne-Lacs du Sud.</p> <p>Faro et Ross River sont intégrées à Watson Lake, dont le nouveau nom provisoire est Est du Yukon. Teslin est intégrée à Mount Lorne-Lacs du Sud, dont le nouveau nom provisoire est Sud du Yukon.</p> <p>Ce changement vise à tenir compte des facteurs géographiques, de transport et de déplacement, et des communautés d'intérêts.</p>	-38 %	-
<p>Circonscription actuelle : Watson Lake</p> <p>Circonscription proposée : EST DU YUKON. Changement considérable. Les localités de Faro et de Ross River sont intégrées à la circonscription de</p>	-38 %	-1 %

CIRCONSCRIPTIONS EN DEHORS DE WHITEHORSE (6)		
Changements proposés	Écart actuel	Écart projeté
<p>Watson Lake.</p> <p>Cette circonscription tient compte de la communauté d'intérêts Kaska, des liens géographiques et d'intérêt entre Ross River et Faro, et du lien géographique entre Ross River et Watson Lake, malgré le mauvais état de la route qui relie ces localités.</p>		
<p>Circonscription actuelle : Mount Lorne-Lacs du Sud</p> <p>Circonscription proposée : SUD DU YUKON. Changement considérable. Cette circonscription comprend les localités de Mount Lorne, de Marsh Lake, de Carcross, de Tagish, de Teslin et de Johnsons Crossing.</p> <p>L'ajout proposé de Johnsons Crossing et de Teslin tient compte de la communauté d'intérêts de Carcross-Tagish-Teslin, de la communauté d'intérêts autour des lacs du Sud, et de la proximité géographique de Teslin et de Johnsons Crossing avec le reste de la circonscription.</p>	-3 %	+21 %
<p>Circonscription actuelle : Kluane</p> <p>Circonscription proposée : KLUANE. Changement modéré. Cette circonscription comprend les localités d'Ibex Valley, de Mendenhall, de Haines Junction, de Burwash Landing, de Destruction Bay et de Beaver Creek.</p> <p>Ibex Valley, à l'intersection de la route de l'Alaska et de la route du Klondike Nord, est un ajout logique à la circonscription, ajout qui est également l'unique solution pour faire augmenter le nombre auparavant faible d'électrices et d'électeurs dans la région.</p>	-36 %	-22 %
<p>Circonscription actuelle : Lac Laberge</p> <p>Circonscription proposée : LAC LABERGE. Changement modéré. Cette circonscription comprend Hidden Valley/MacPherson, le chemin Takhini Hot Springs et le chemin Takhini River, Grizzly Valley, Fox Lake et Braeburn.</p> <p>Le déplacement de la limite à l'intersection de la route de l'Alaska et de la route du Klondike Nord et l'inclusion d'Ibex Valley à la circonscription de Kluane qui en découle visent à accroître le nombre d'électrices et d'électeurs dans la circonscription de Kluane.</p>	+6 %	-9 %

CIRCONSCRIPTIONS À WHITEHORSE (13)		
Changements proposés	Écart actuel	Écart projeté
<p>Circonscription actuelle : Non établie</p> <p>Circonscription proposée : WHISTLE BEND NORD. Changement considérable. Cette circonscription comprend la population de Whistle Bend au nord de Keno Way.</p> <p>Il s'agit de l'une des deux nouvelles circonscriptions à Whistle Bend. Sa création est proposée en fonction de l'électorat actuel et de la grande croissance démographique prévue dans les six prochaines années. Les chiffres actuels font état d'une surreprésentation, mais il est prévu que dans environ un an, la taille de la population et le nombre d'électrices et d'électeurs (estimés selon le développement actuel et planifié) ramèneront l'écart à 25 % ou moins. Ce changement rectifie une sous-représentation considérable dans le secteur de Whistle Bend.</p>	<p>+77 % avec Porter Creek Centre</p>	<p>-33 %</p>
<p>Circonscription actuelle : Non établie</p> <p>Circonscription proposée : WHISTLE BEND SUD. Changement considérable. Cette circonscription comprend la population de Whistle Bend au sud de Keno Way.</p> <p>Il s'agit de la deuxième nouvelle circonscription à Whistle Bend. Sa création est proposée en fonction de l'électorat actuel et de la grande croissance démographique prévue les six prochaines années. Ce changement rectifie une sous-représentation considérable dans le secteur de Whistle Bend.</p>	<p>+77 % avec Porter Creek Centre</p>	<p>+1 %</p>
<p>Circonscription actuelle : Porter Creek Centre</p> <p>Circonscription proposée : PORTER CREEK CENTRE. Changement considérable. Cette circonscription comprend le parc industriel Kulan, Raven's Ridge, le chemin Fish Lake et Valleyview.</p> <p>Cette circonscription jouxte maintenant Whistle Bend Nord. Elle comprend des quartiers à l'ouest de la route de l'Alaska, au nord de Sumanik Drive. Le changement proposé découle de la création des circonscriptions de Whistle Bend, de la réduction du nombre d'électrices et d'électeurs dans celles de Porter Creek, et des ajustements des limites de l'autre circonscription de Porter Creek. Le changement vise à rectifier une sous-représentation considérable.</p>	<p>+77 %</p>	<p>+9 %</p>
<p>Circonscription actuelle : Porter Creek Nord</p> <p>Circonscription proposée : PORTER CREEK NORD. Changement modéré. Cette circonscription comprend Crestview, le parc industriel Taylor et le secteur au nord de Wann Road.</p> <p>Le changement proposé découle des ajustements causés par la création des circonscriptions de Whistle Bend. Il vise à rectifier une sous-représentation.</p>	<p>+38 %</p>	<p>+8 %</p>

CIRCONSCRIPTIONS À WHITEHORSE (13)		
<p>Circonscription actuelle : Porter Creek Sud</p> <p>Circonscription proposée : PORTER CREEK SUD. Changement modéré. Cette circonscription comprend des parties de Wann Road, Whistle Bend Way, Mountain View Drive et une partie de Range Road.</p> <p>Le changement proposé découle de la création des circonscriptions de Whistle Bend et des ajustements apportés aux limites de l'autre circonscription de Porter Creek. Il vise à rectifier une surreprésentation.</p>	-40 %	+19 %
<p>Circonscription actuelle : Takhini-Kopper King</p> <p>Circonscription proposée : TAKHINI-KOPPER KING. Changement modéré. Cette circonscription comprend des parties de Mountain View Drive, une partie de Range Road, College Drive, Two Mile Hill, Marwell, Waterfront Place et une partie de la rue Ogilvie.</p> <p>L'ajout de secteurs de Whitehorse Centre et de Porter Creek à cette circonscription vise à compenser la croissance actuelle et prévue dans le centre-ville de Whitehorse. Ce changement vise à rectifier une sous-représentation considérable.</p>	+41 %	+9 %
<p>Circonscription actuelle : Whitehorse Centre</p> <p>Circonscription proposée : WHITEHORSE CENTRE. Changement modéré. Cette circonscription comprend le secteur du centre-ville au sud de la rue Ogilvie.</p> <p>L'ajout du secteur au nord de la rue Ogilvie à la circonscription de Takhini-Kopper King réduit le nombre de personnes et d'électrices et d'électeurs dans Whitehorse Centre pour compenser la croissance actuelle et prévue dans le centre-ville de Whitehorse. Ce changement vise à rectifier une sous-représentation.</p>	+34 %	+18 %
<p>Circonscription actuelle : Riverdale Nord</p> <p>Circonscription proposée : RIVERDALE NORD. Aucun changement.</p> <p>Cette circonscription comprend une partie du quartier de Riverdale (tout comme la circonscription de Riverdale Sud) ainsi que Long Lake Road.</p>	+9 %	+9 %
<p>Circonscription actuelle : Riverdale Sud</p> <p>Circonscription proposée : RIVERDALE SUD. Aucun changement.</p> <p>Cette circonscription comprend une partie du quartier de Riverdale (tout comme la circonscription de Riverdale Nord).</p>	+9 %	+9 %
<p>Circonscription actuelle : Mountainview</p> <p>Circonscription proposée : MOUNTAINVIEW. Changement modéré. Cette circonscription comprend Granger, le secteur non aménagé de Valleyview, McIntyre et Hillcrest.</p> <p>La nouvelle délimitation exclut le secteur aménagé de Valleyview en raison des ajustements apportés aux circonscriptions de Porter Creek.</p>	+8 %	+9 %

CIRCONSCRIPTIONS À WHITEHORSE (13)		
Circonscription actuelle : Whitehorse Ouest Circonscription proposée : WHITEHORSE OUEST. Changement mineur. Cette circonscription comprend Arkell, Logan, une partie d'Ingram et Copper Ridge. La délimitation est ajustée pour inclure un secteur de Copperbelt Nord afin de rectifier la sous-représentation.	+7 %	+16 %
Circonscription actuelle : Copperbelt Nord Circonscription proposée : COPPERBELT NORD. Changement considérable. Cette circonscription comprend une partie de Copper Ridge et de Lobird. La limite nord est déplacée vers le sud pour transférer une partie de Copper Ridge au sud de Lazulite Drive dans la circonscription de Whitehorse Ouest. Ce changement vise à rectifier une sous-représentation considérable.	+41 %	+16 %
Circonscription actuelle : Copperbelt Sud Circonscription proposée : COPPERBELT SUD. Changement mineur. Cette circonscription comprend Golden Horn, Cowley Creek, Mary Lake, Wolf Creek, Spruce Hill, Pineridge, Mount Sima, MacRae et Whitehorse Copper. La limite nord de la circonscription est déplacée légèrement vers le nord en raison du changement apporté à la circonscription de Copperbelt Nord.	+12 %	+14 %

Consultation

La Commission souhaite connaître l'avis de la population yukonnaise sur le présent rapport provisoire. Il est possible de transmettre ses commentaires en écrivant à commission@yukonboundaries.ca ou en allant sur le site yukonboundaries.ca en tout temps d'ici le 26 août 2024.

La Commission visitera diverses localités du territoire en mai et en juin pour savoir ce que la population pense de ses propositions. Des audiences publiques auront aussi lieu à Whitehorse. Des séances sur Zoom, ouvertes à toute la population du territoire, seront organisées pour les personnes ne pouvant pas assister aux audiences planifiées.

Après la préparation du rapport final, prévu en septembre, la Commission a l'intention d'inviter de nouveau la population à donner son avis, cette fois sur les éventuelles différences entre les propositions du présent rapport provisoire et celles du rapport final.

La Commission et son travail

Mandat

La Commission, établie par la *Loi sur les élections* du Yukon, est indépendante du gouvernement. Son rôle est d'examiner les limites, le nombre et le nom des circonscriptions électorales du Yukon et de proposer des changements pour garantir la représentation effective des électrices et des électeurs à l'Assemblée législative. Ces propositions reposent sur des exigences légales, le droit applicable, les examens effectués par d'autres régions administratives, les principes de la Commission, la situation du

Yukon et les changements prévus. La Commission tient compte des commentaires du public, des parties prenantes et des spécialistes pour que les limites assurent une représentation juste et effective de l'électorat de chaque circonscription.

La Commission n'a pas pour mandat de faire des recommandations sur d'autres sujets, et surtout pas sur la réforme électorale.

Limites

Les limites d'une circonscription déterminent qui est représenté par la députée ou le député. Le nombre de personnes dans une circonscription est un élément important à prendre en considération. Certaines exigences de la *Loi sur les élections* (articles 415 et 417) entrent aussi en jeu. La Commission tient compte des facteurs suivants :

- a) la densité et le taux de croissance de la population dans une région;
- b) l'accessibilité, l'échelle et les caractéristiques physiques d'une région;
- c) les installations ainsi que la tendance du transport et des communications à l'intérieur des régions et entre les différentes régions;
- d) les informations recueillies lors du recensement et toute autre information démographique;
- e) le nombre d'électorices et d'électeurs dans les circonscriptions électorales figurant sur les listes électorales officielles les plus récentes;
- f) les circonstances particulières se rapportant aux circonscriptions électorales existantes;
- g) les limites des municipalités et des gouvernements des Premières Nations;
- h) les informations en provenance du public obtenues en vertu de l'article 416;
- i) tous autres motifs ou renseignements invoqués par la Commission au soutien de ses propositions.

La Commission recommande de modifier les limites lorsque c'est nécessaire pour refléter les changements démographiques et d'autres facteurs pertinents, comme ceux susmentionnés, et assurer une représentation effective de la population. Toute modification des limites touche une ou plusieurs autres circonscriptions.

Nombre

La Commission doit déterminer si le nombre de circonscriptions au Yukon doit rester inchangé, être augmenté ou être diminué. La loi n'impose ni maximum ni minimum.

Noms

La Commission envisage de changer le nom d'une circonscription lorsque ses limites ont été modifiées. Le nouveau nom concordera avec la zone géographique ou la localité d'importance du secteur.

La loi ne prévoit aucune exigence précise pour les noms.

Nomination

En règle générale, les commissions sont nommées au plus tard six mois suivant le jour du scrutin après chaque deuxième élection générale. Aucune commission ne peut être nommée plus tôt que six ans après la nomination de la dernière.

La Commission de 2024 est toutefois différente. Le projet de loi visant à modifier la *Loi sur les circonscriptions électorales* en fonction des recommandations de la Commission de 2018, déposé à l'Assemblée législative en novembre 2018, a été rejeté, donc les limites n'ont pas été changées.

Par conséquent, les limites sont les mêmes depuis 2008. L'élection générale d'avril 2021 est la troisième à avoir utilisé les limites établies en 2008. Vu la croissance et les changements survenus au Yukon depuis, l'Assemblée législative a convenu qu'il fallait modifier les limites et les noms des circonscriptions, ainsi que leur nombre, le plus tôt possible. Il a donc été proposé de modifier la *Loi sur les élections* en 2023 pour nommer une nouvelle commission immédiatement, plutôt que six mois après la prochaine élection, fixée par l'Assemblée au 3 novembre 2025. C'est pourquoi une Commission a été nommée en 2024 et non après la prochaine élection.

Vu les dates des élections à venir, la prochaine commission sera probablement nommée six mois après l'élection du 5 novembre 2029. Le mandat et la portée des activités de la Commission de 2024 s'échelonneront donc jusqu'en 2030. La croissance et les changements après 2030 relèveront de la prochaine commission.

Les cinq membres de la Commission de 2024 ont été nommés en application d'un décret de la commissaire en conseil exécutif le 14 décembre 2023. La Commission doit soumettre à la présidence de l'Assemblée législative un rapport provisoire – le présent rapport – dans les sept mois suivant sa nomination et un rapport final dans les cinq mois suivant la soumission du rapport provisoire, soit au plus tard le 9 octobre 2024.

Dès réception du rapport final de la Commission, le gouvernement doit déposer un projet de loi pour établir les circonscriptions électorales recommandées. Si ce projet de loi est adopté à la session de l'automne 2024, les nouvelles limites prendront effet au plus tard à la fin du printemps 2025. S'il est adopté à la session du printemps 2025, elles seront en vigueur au plus tard à l'automne 2025.

Composition

Selon la *Loi sur les élections*, la Commission doit être présidée par une ou un juge, à la retraite ou non, de la Cour suprême du Yukon, et comprendre la directrice générale ou le directeur général des élections ainsi qu'une représentante ou un représentant de chaque parti politique enregistré représenté à l'Assemblée législative au moment de la nomination.

Voici les membres de la Commission de 2024 :

- Suzanne M. Duncan, juge en chef de la Cour suprême du Yukon et présidente
- H. Maxwell Harvey, directeur général des élections
- Patricia Cuning, représentante du Parti libéral du Yukon
- Warren Holland, représentant du Parti du Yukon
- Elizabeth (Liz) Hanson, représentante du Nouveau Parti démocratique du Yukon

Le mandat des membres prend fin à la date de soumission du rapport final.

Principes directeurs

La Commission a établi divers principes pour orienter ses membres dans leur évaluation des circonstances et des documents à prendre en compte pour recommander les limites et les noms des circonscriptions électorales ainsi que leur nombre. Les principes suivants aident les membres à tenir compte des facteurs et des règles applicables et à discuter de manière juste, efficace, réfléchie et transparente.

- La Commission est indépendante et non partisane. Les gains politiques ou personnels potentiels sont exclus des facteurs à prendre en compte.
- La représentation effective est le critère juridique à appliquer pour recommander des limites et un nombre de circonscriptions. Ainsi, les écarts par rapport au nombre moyen d'électrices et électeurs dans les circonscriptions dont il est proposé de modifier les limites qui réduisent l'égalité des électrices et électeurs (aussi appelée parité électorale relative) sont permis s'ils sont justifiés par leur contribution à la bonne gouvernance du Yukon.
- Parmi les raisons justifiant un écart qui réduit l'égalité des électrices et des électeurs, on retrouve les caractéristiques géographiques, urbaines et rurales, la représentation des groupes minoritaires, l'identité culturelle, et l'histoire et les intérêts de la collectivité, dont les intérêts autochtones.
- Un écart acceptable est un écart positif ou négatif d'au plus 25 % par rapport au nombre moyen d'électrices et d'électeurs d'une circonscription. Un écart supérieur ou inférieur est permis seulement dans des circonstances particulières touchant la représentation effective. Ces circonstances ne sont pas définies dans la loi, mais sont généralement considérées comme extraordinaires ou exceptionnelles. Elles sont déterminées au cas par cas.
- La consultation et la participation du public pendant le mandat de la Commission sont essentielles pour que les recommandations tiennent compte du point de vue de l'électorat. Une consultation sur la version provisoire du rapport final aura notamment lieu avant que celui-ci soit parachevé et soumis à la présidence de l'Assemblée législative.
- Par souci de transparence, toutes les observations écrites et orales faites à la Commission sont rendues publiques.
- Les recommandations de la Commission, si elles sont acceptées, s'appliqueront aux deux élections suivantes. Les projections de croissance et de développement au-delà de 2030 seront peu étudiées.
- Si aucun changement n'est nécessaire, les limites resteront telles quelles.
- La Commission s'inspirera de la jurisprudence relative à la délimitation des circonscriptions au Canada.
- La Commission tiendra compte des délibérations des commissions précédentes.

- Les circonscriptions changeront de nom seulement si c'est nécessaire. Les nouveaux noms refléteront l'emplacement et seront clairs et sans équivoque.

Les principes de la Commission s'accompagnent des explications suivantes, à des fins de clarté.

La représentation par une députée ou un député de l'Assemblée législative comprend deux fonctions principales. D'abord, la députée ou le député est la voix de son électorat à l'Assemblée législative, là où les lois font l'objet de débats et sont adoptées. Ensuite, elle ou il est à l'écoute des préoccupations, plaintes et demandes de son électorat, et y répond.

Le critère juridique de représentation effective a été instauré par les tribunaux vu la possibilité de contester les délimitations recommandées, selon l'article 3 de la *Charte canadienne des droits et libertés* (la « Charte »). Selon cet article, toute citoyenne canadienne ou tout citoyen canadien a le droit de vote aux élections législatives. Le droit de vote a été interprété par les tribunaux comme le droit à la représentation effective. La Cour suprême du Canada décrit ce concept comme l'égalité relative, ou parité relative, du pouvoir électoral. Elle a reconnu qu'un système électoral donnant moins de pouvoir au vote d'une personne par rapport à celui d'une autre risque de causer une représentation inadéquate, donc d'amoindrir le vote de la personne.

La Cour suprême du Canada a aussi reconnu que l'égalité électorale absolue, ou parité absolue, est impossible à atteindre. Pour y arriver, il faudrait que toutes les circonscriptions aient le même nombre d'électrices et d'électeurs. Or, des électrices et des électeurs meurent ou déménagent, et des gens atteignent l'âge de voter ou deviennent habilités à voter. Même en recensant régulièrement la population, il serait impossible de parvenir à la parité absolue.

En outre, même s'il était possible que toutes les circonscriptions aient le même nombre d'électrices et d'électeurs, cela ne garantirait pas la représentation effective. En effet, des facteurs comme les caractéristiques géographiques (la présence d'une rivière, de montagnes ou de routes pouvant causer l'éloignement ou l'isolement d'une localité, par exemple), l'histoire et les intérêts d'une collectivité et la représentation des groupes minoritaires, peuvent influencer sur la représentation effective de l'électorat. Les circonscriptions ailleurs qu'à Whitehorse peuvent représenter un plus grand défi pour les députées et députés, vu le temps nécessaire pour s'y rendre et s'y déplacer, les obstacles à la communication (connexion Internet faible ou inexistante, etc.) et les faibles niveaux de service à ces endroits.

C'est pourquoi les tribunaux ont permis des écarts par rapport au nombre moyen d'électrices et d'électeurs dans chaque circonscription. Un écart négatif ou positif de 25 % est généralement accepté.

Il y aurait actuellement 31 655 électrices et électeurs au Yukon. On obtient le nombre moyen d'électrices et d'électeurs par circonscription en divisant le nombre de circonscriptions par le nombre total d'électrices et d'électeurs. Ici, en divisant 31 655 par 19, on arrive à 1 666. L'écart négatif de 25 % nous donne 1 250, et l'écart positif, 2 082. Donc le nombre d'électrices et d'électeurs d'une circonscription est acceptable s'il se situe entre 1 250 et 2 082. Ces nombres sont appelés à changer en fonction des nouvelles données démographiques et sur le nombre d'électrices et d'électeurs.

Si la Commission recommande une circonscription dont l'écart par rapport à la moyenne est supérieur à 25 %, elle doit montrer qu'il existe des circonstances particulières. Ces circonstances ne sont pas définies dans la loi, mais sont généralement considérées comme extraordinaires ou exceptionnelles.

Les décisions concernant les limites d'une circonscription influenceront nécessairement sur une ou plusieurs autres circonscriptions. Il est impossible de modifier les limites d'une seule circonscription; la Commission est au courant de cette interdépendance.

Travail préliminaire et sources d'information

La Commission a tenu sa première réunion le 21 décembre 2023. Depuis, ses membres se réunissent régulièrement, entre autres pour des séances de cartographie et des rencontres avec le groupe de travail.

Sources d'information

La Commission a reçu et examiné l'information suivante :

- lignes directrices prévues par la loi et principes juridiques de la common law applicables;
- analyses et conclusions des commissions précédentes;
- rapports de commissions d'ailleurs et résultats des consultations de ces commissions;
- présentations de deux spécialistes ayant siégé à des commissions ailleurs.

Groupe de travail de la Commission

Un groupe de travail pour la Commission a été formé; il est composé de représentantes et de représentants du Bureau des statistiques du Yukon, de Geomatics Yukon, de la Section de l'aménagement des terres du ministère des Services aux collectivités et de la Ville de Whitehorse.

Ce groupe a fourni à la Commission des statistiques, des cartes, des analyses et des renseignements sur :

- la démographie – croissance actuelle et prévue à Whitehorse et ailleurs au Yukon;
- les projets d'aménagement résidentiel à Whitehorse et ailleurs au Yukon, et leur échéancier;
- l'état d'avancement de l'aménagement dans le lotissement de Whistle Bend;
- le nombre total d'électrices et d'électeurs au Yukon et dans chaque circonscription.

Croissance démographique

Le Bureau des statistiques du Yukon a fourni les données démographiques pour le Yukon et par localité ainsi que les projections de croissance sur six ans selon des scénarios de faible croissance, de croissance moyenne et de forte croissance. La Commission s'est servie du scénario de croissance moyenne pour son analyse.

La croissance démographique est significative depuis 2008, surtout à Whitehorse. Entre 2008 et juin 2023, la population a augmenté de 37 % dans le territoire, et de plus de 40 % à Whitehorse. Environ 71 % de la population du Yukon vit à Whitehorse. Cette concentration a entraîné une sous-représentation considérable dans 5 des 11 circonscriptions de la capitale, où l'écart est supérieur aux 25 % permis.

Il est prévu que d'ici 2030, la population de Whitehorse augmente de 5 110 (16 %), et ailleurs au territoire, de 1 510 (11 %), pour une croissance totale de 6 620 (14,6 %) sur six ans.

POPULATION DU YUKON (2023) ET PROJECTIONS DE CROISSANCE

	Actuelle (juin 2023)	Faible croissance	Croissance moyenne	Forte croissance
		Projections de croissance démographique d'ici 2030*		
Whitehorse	31 890	34 500	37 000	39 700
Ailleurs	13 290	14 300	14 800	15 200
Yukon	45 180	48 800	51 800	54 900

* Données du Bureau des statistiques du Yukon. Bien que la croissance du Yukon affiche une tendance de moyenne à forte, la Commission utilise un scénario de croissance moyenne pour établir les limites des circonscriptions.

Aménagements résidentiels existants et futurs

Outre la croissance démographique, ont aussi été pris en compte l'aménagement du territoire et les projets de construction résidentielle à Whitehorse et ailleurs au Yukon. Les projections de croissance, surtout vu les projets d'aménagement en cours à Whistle Bend, ont été examinées avec réserve en raison des retards possibles dans la construction et la réalisation.

Aménagement ailleurs qu'à Whitehorse

À l'extérieur de Whitehorse, des projets de 50 logements ou plus sont prévus à Dawson, Carmacks, Haines Junction et Watson Lake dans les 6 prochaines années. Un projet de 50 logements à ces endroits représenterait environ 100 personnes, ou 70 électrices et électeurs, de plus. À des fins de planification, le nombre moyen de personnes par logement a été fixé à 2.

L'échéancier de construction, le nombre d'occupantes et d'occupants et la croissance dépendent de beaucoup de facteurs. Le zonage, le type de logement et les ventes influenceront sur le nombre d'occupantes et d'occupants et la croissance démographique. En outre, les marchés sont dynamiques, et la priorité et le rythme des travaux risquent de changer. La Commission a tenu compte de ces variables.

Aménagement à Whitehorse

Plusieurs projets sont prévus ou en cours au centre-ville de Whitehorse. À des fins de planification, le nombre moyen de personnes par logement a été fixé à 1,7, car les logements du centre-ville sont généralement plus petits et comptent moins de chambres.

Dans les lotissements de Whitehorse, plusieurs projets de 50 logements ou plus sont prévus dans les 6 prochaines années. Un projet de 50 logements dans ces secteurs représenterait environ 84 électrices et électeurs de plus. On y trouve généralement des maisons plus grandes qu'au centre-ville, et les logements comptent plus d'occupantes et d'occupants. À des fins de planification, le nombre moyen de personnes par logement dans ces secteurs a été fixé à 2,4.

Whistle Bend

Le Bureau des statistiques du Yukon estime la population actuelle de Whistle Bend à 4 000, ce qui représente quelque 2 800 électrices et électeurs. Le Bureau et Élections Yukon sont en train de vérifier et de mettre à jour le nombre de personnes et d'électrices et d'électeurs qui habitent le quartier.

À des fins de planification, le nombre moyen de personnes par logement à Whistle Bend a été fixé à 2,4.

L'aménagement de Whistle Bend est un projet en 15 phases. Aux phases 1 à 5, plus de 450 logements doivent être construits d'ici 2025, et dans d'autres phases, 200 autres logements doivent être occupés d'ici 2025. Cela pourrait amener 4 500 résidentes et résidents d'ici 2025 ou 2026, soit environ 3 920 électrices et électeurs.

En outre, 1 500 logements de plus devraient être construits et occupés d'ici 2030, ce qui porterait la population de Whistle Bend entre 8 000 et 10 000 personnes.

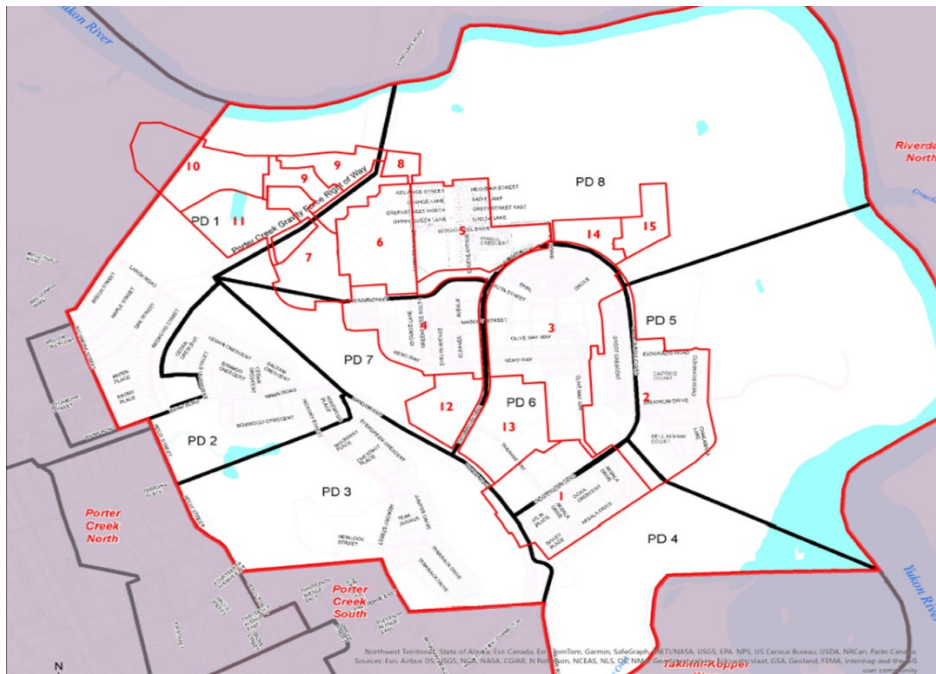
Actuellement, tout Whistle Bend fait partie de la circonscription de Porter Creek Centre. Il s'agit de la plus grande circonscription du Yukon : elle compte environ 3 000 électrices et électeurs, soit plus de 1 200 de plus que la moyenne. Whistle Bend représente un peu plus de la moitié du nombre total d'électrices et d'électeurs de la circonscription.

Électorat

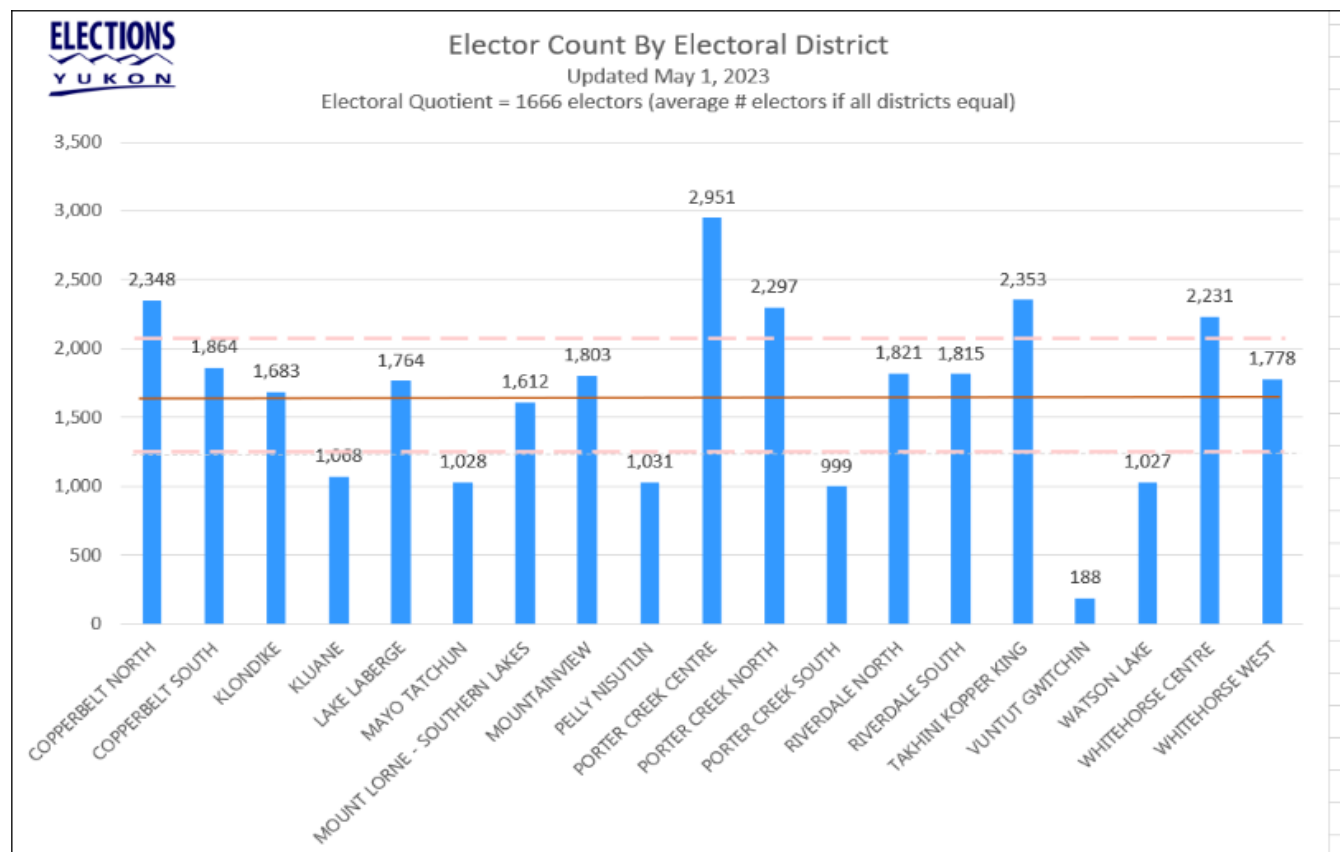
Le nombre d'électrices et d'électeurs dans le territoire ou dans une circonscription est estimé en fonction des meilleures données disponibles, et les projections sont forcément liées aux estimations démographiques. La Commission reconnaît que le nombre d'électrices et d'électeurs est probablement sous-estimé, vu le délai entre l'inscription des électrices et des électeurs et la collecte des données, et la nature évolutive de ces données en raison des décès, des déménagements et des gens qui atteignent l'âge de voter ou obtiennent le droit de vote. La démographie et le nombre d'électrices et d'électeurs sont voués à fluctuer pendant la période d'application des limites proposées.

La Commission a utilisé comme estimation le scénario de croissance moyenne du Bureau des statistiques du Yukon, soit une croissance de 14 % sur 6 ans. Si l'électorat suit une croissance similaire, il y aura environ 36 067 électrices et électeurs d'ici 2030.

La Commission souligne que toutes les projections sont fondées sur des données.



Le tableau ci-dessous indique le nombre réel d'électorales et d'électeurs; les lignes pointillées illustrent l'écart de 25 %.



Consultation publique

Voici les types de consultation publique utilisés par la Commission jusqu'à présent :

- **Observations écrites** : La Commission a invité le public à lui envoyer ses observations écrites du 8 janvier au 9 avril 2024; elle en a reçu 20, qui ont toutes été examinées. Certaines suggestions ont été prises en compte dans le présent rapport provisoire.
- **Site Web** : La Commission a créé un site Web interactif, yukonboundaries.ca, qui présente la Commission, fournit des sources d'information, notamment les rapports précédents et des dispositions législatives, et indique comment le public peut continuer à participer à l'examen de la délimitation des circonscriptions.
- **Consultation des parties prenantes** : La Commission a contacté plus de 150 partenaires et parties prenantes, y compris des gouvernements des Premières Nations, des conseils municipaux, des administrations locales, des députées et députés et des organismes non gouvernementaux, pour connaître leur avis.
- **Médias sociaux** : La Commission s'est servi des médias sociaux pour diffuser de l'information et encourager la participation.

- **Publicité** : La Commission a utilisé la publicité papier et en ligne pour informer la population de la possibilité de donner son avis. Des entrevues à la radio ont expliqué le processus de la Commission et invité les gens à envoyer leurs observations.

Le Yukon en 2024

Généralités – Rôle des députées et députés

Les limites des circonscriptions électorales définissent géographiquement le territoire représenté par une députée ou un député à l'Assemblée législative.

Le travail de représentation comprend les activités suivantes :

- être à l'écoute des préoccupations, plaintes et demandes de l'électorat et y répondre;
- soulever des questions concernant l'électorat à l'Assemblée législative ou auprès des ministres;
- présenter des pétitions au nom de l'électorat ou prendre part à la résolution de problèmes entre une électrice ou un électeur et le gouvernement du Yukon;
- communiquer avec l'électorat en personne ou par téléphone, lettre, courriel et publipostage, ou encore lors d'assemblées;
- participer, en tant que membre du caucus, à la planification et à l'application des stratégies du parti, et se perfectionner dans certains domaines;
- prendre part aux débats de l'Assemblée législative sur les projets de loi, et siéger à divers comités permanents ou spéciaux.

Le temps d'une députée ou d'un député est partagé entre les activités de sa circonscription et celles de l'Assemblée législative et de ses comités.

Défis contextuels influant sur les limites des circonscriptions

La Commission a relevé 4 aspects propres au Yukon qui influent sur son examen et ses propositions. Elle a tenu compte des facteurs législatifs, mais ces 4 aspects étaient importants :

- croissance démographique récente et projetée sans précédent à Whitehorse;
- localités très dispersées à l'extérieur de Whitehorse;
- présence de Premières Nations, surtout à l'extérieur de Whitehorse;
- beaucoup de circonscriptions avec un électorat dépassant l'écart de 25 %.

Croissance démographique récente et projetée sans précédent à Whitehorse

Comme il a été mentionné, la population du Yukon a considérablement augmenté dans les dernières années, une tendance qui devrait se maintenir. On s'attend notamment à ce que 3 personnes nouvellement arrivées au Yukon sur 4 s'installent à Whitehorse. Cette affirmation se fonde sur la croissance démographique rapide à Whitehorse, que l'on constate en regardant l'augmentation totale de la population au Yukon. Inversement, pour la même période, la population ailleurs qu'à Whitehorse est restée stable ou n'a que peu augmenté.

Cette situation particulière, soit la concentration d'une grande partie de la population (environ 71 %) dans un centre urbain, pose des défis pour la représentation à l'Assemblée législative. Les électrices et électeurs de Whitehorse doivent bénéficier d'une représentation effective, mais plus la population des circonscriptions de cette ville est grande, plus l'électorat est sous-représenté. Les électrices et électeurs vivant ailleurs qu'à Whitehorse doivent aussi être représentés, et leurs intérêts diffèrent de ceux de la population de Whitehorse et peuvent d'ailleurs varier d'une localité à l'autre. Il est essentiel que l'électorat de tout le Yukon soit représenté à l'Assemblée législative. Toutefois, trouver l'équilibre quand une si grande proportion de la population habite Whitehorse est tout un défi.

Localités très dispersées à l'extérieur de Whitehorse

À l'extérieur de Whitehorse, 21 localités comptent plus de 100 personnes, la moins peuplée étant Burwash Landing (104 personnes) et la plus peuplée, Dawson (2 370 personnes).

Beaucoup de circonscriptions ailleurs qu'à Whitehorse englobent plusieurs petites localités longeant une route principale. Les plus petites ont moins de services facilement accessibles, les coûts y sont généralement plus élevés, et le transport et les communications peuvent représenter un défi.

La faible démographie a entraîné une surreprésentation considérable dans 5 circonscriptions, où l'écart est de plus de 25 % sous la moyenne. Dans l'une de ces circonscriptions, Vuntut Gwitchin, qui compte 188 électrices et électeurs, l'écart est de 89 %. Il y a peu de centres de population en dehors de Whitehorse permettant d'ajuster les limites des circonscriptions, pour en augmenter ou en diminuer l'électorat, sans causer de déséquilibre ailleurs.

Localités des Premières Nations

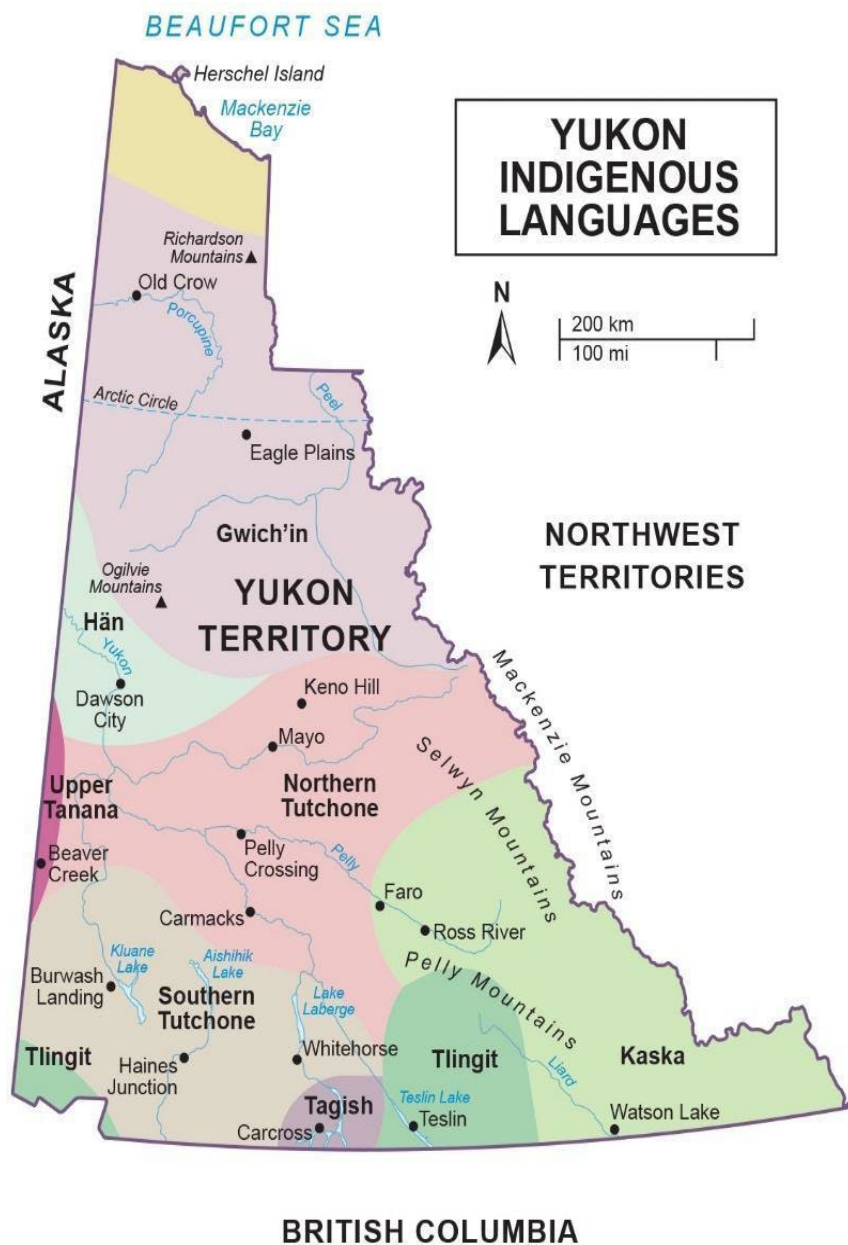
Les données du Bureau des statistiques du Yukon indiquent que 46 % de la population vivant ailleurs qu'à Whitehorse est autochtone, contre 17 % à Whitehorse.

Le Yukon compte 14 Premières Nations, dont 11 sont autonomes et ont leurs propres accords tripartites définitifs et ententes d'autonomie gouvernementale fondés sur l'Accord-cadre définitif. Ces accords et ententes ont été négociés entre 1979 et 2006, la majeure partie avant 1993, période où l'Accord-cadre définitif et les ententes des 4 premières Premières Nations autonomes ont été signés, puis entre 1993 et 2006, quand ont été signées les dernières ententes. Trois Premières Nations yukonnaises, soit le Conseil Dena de Ross River, la Première Nation de Liard et la Première Nation de White River, n'ont pas signé d'ententes avec les gouvernements du Yukon et du Canada.

Les 11 Premières Nations autonomes entretiennent des liens avec le gouvernement du Yukon. Plusieurs forums réguliers ont lieu chaque année pour discuter des préoccupations et des intérêts communs. Maintes communications informelles s'effectuent aussi entre les Premières Nations et le gouvernement du Yukon. Il s'agit d'un changement de gouvernance par rapport à ce qui se faisait durant la majeure partie du 20^e siècle, lorsque le principal moyen de représentation des Premières Nations était l'Assemblée législative du Yukon.

En outre, l'évolution de l'obligation de consulter au cours des 25 dernières années environ fait peser sur les gouvernements l'obligation constitutionnelle de consulter les Premières Nations, et s'il y a lieu, de s'adapter à leurs demandes avant d'entreprendre une activité qui pourrait leur nuire. Cette obligation a donné aux Premières Nations du Yukon un autre moyen légal officiel d'informer les gouvernements de leurs intérêts et préoccupations, et d'influer sur les projets dans leurs territoires traditionnels. L'obligation de consulter s'applique à toutes les Premières Nations du Yukon, qu'elles aient une entente ou non. Ce facteur contextuel a changé la nature et la dynamique des relations entre le gouvernement du Yukon et les Premières Nations.

Bien qu'il s'agisse d'une généralisation, car des membres de toutes les Premières Nations habitent à différents endroits au Yukon, les personnes appartenant à groupes linguistiques similaires sont concentrées dans les mêmes localités : Carmacks-Pelly-Mayo regroupe des personnes parlant le tutchone du Nord; Carcross-Tagish-Teslin, les langues tlingit et tagish; Watson Lake et Ross River, la langue kaska; Old Crow, la langue gwitchin; et Dawson, les langues hän et gwitchin. Ces regroupements peuvent déboucher sur des communautés d'intérêts, uniques au Yukon.



Modified from: http://www.gov.yk.ca/pdf/languages_map.pdf
© Government of Yukon 2017

Écarts dans les circonscriptions

Dans son rapport, la Commission de 2018 parlait de la nécessité d'améliorer la parité électorale. La Commission de 2024 est du même avis. Les tableaux suivants présentent les écarts dans les circonscriptions.

ÉCARTS ACTUELS

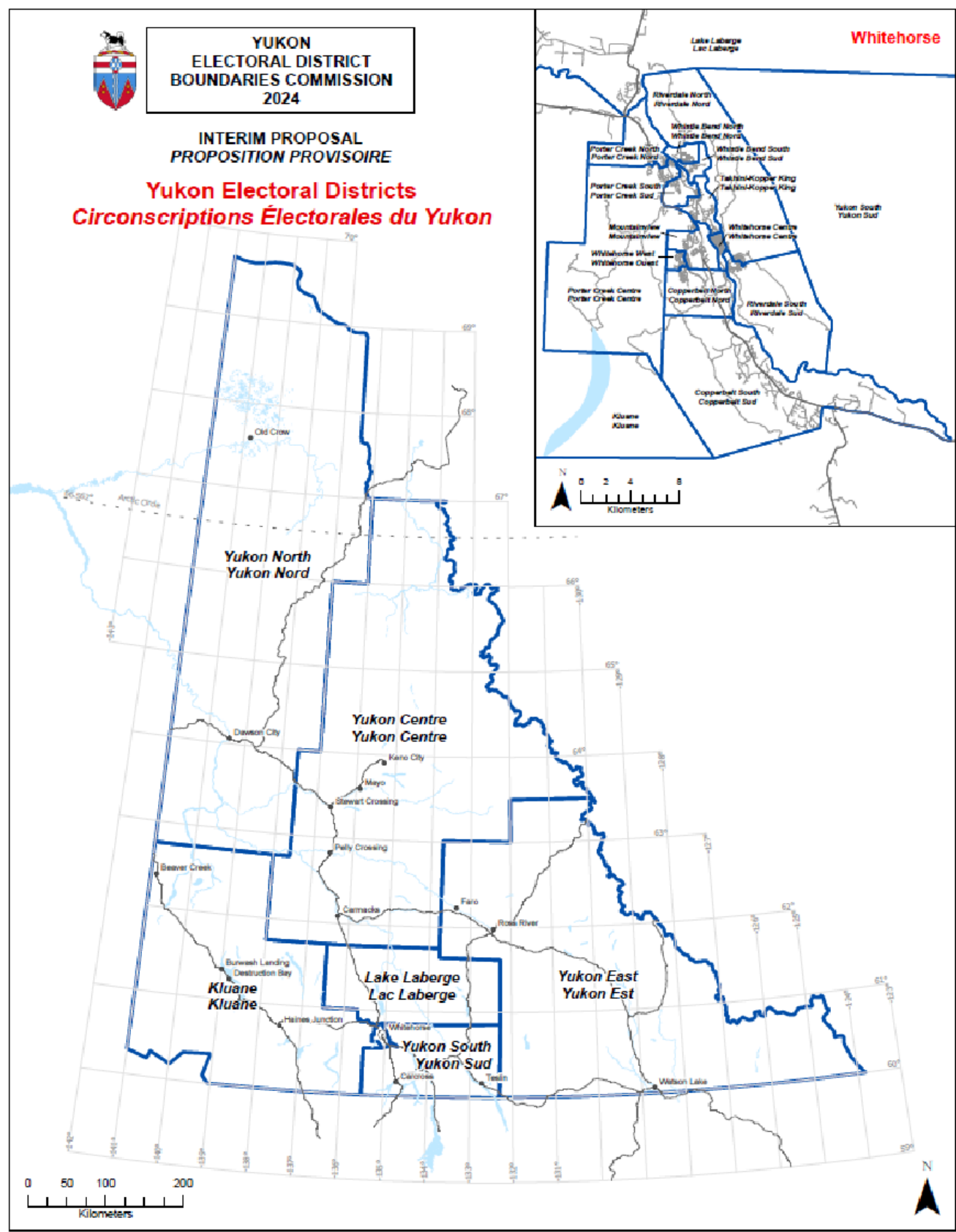
CIRCONSCRIPTION ACTUELLE	NOMBRE D'ÉLECTEURS (déc. 2023) Quotient électoral = 1 666	ÉCART
COPPERBELT NORD	2 348	+40,94 %
COPPERBELT SUD	1 864	11,88 %
KLONDIKE	1 683	1,02 %
KLUANE	1 068	-35,89 %
LAC LABERGE	1 763	5,82 %
MAYO-TATCHUN	1 027	-38,36 %
MOUNT LORNE-LACS DU SUD	1 612	-3,24 %
MOUNTAINVIEW	1 803	8,22 %
PELLY-NISUTLIN	1 031	-38,12 %
PORTER CREEK CENTRE	2 950	+77,07 %
PORTER CREEK NORD	2 297	+37,88 %
PORTER CREEK SUD	999	-40,04 %
RIVERDALE NORD	1 821	9,30 %
RIVERDALE SUD	1 815	8,94 %
TAKHINI-KOPPER KING	2 353	+41,24 %
VUNTUT GWITCHIN	188	-88,72 %
WATSON LAKE	1 025	-38,48 %
WHITEHORSE CENTRE	2 231	+33,91 %
WHITEHORSE OUEST	1 777	6,66 %

ÉCARTS PROPOSÉS

CIRCONSCRIPTION PROPOSÉE	NOMBRE D'ÉLECTEURS (déc. 2023) Quotient électoral = 1 666	ÉCART
YUKON NORD	1 871	+12 %
YUKON CENTRE	1 031	-38 %
YUKON EST	1 646	-1 %
YUKON SUD	2 018	+21 %
KLUANE	1 304	-22 %
LAC LABERGE	1 521	-9 %
WHISTLE BEND NORD*	1 120	-33 %
WHISTLE BEND SUD	1 680	+1 %
PORTER CREEK CENTRE	1 842	+11 %
PORTER CREEK NORD	1 792	+8 %
PORTER CREEK SUD	1 814	+9 %
TAKHINI-KOPPER KING	1 913	+15 %
WHITEHORSE CENTRE	1 969	+18 %
WHITEHORSE OUEST	1 939	+16 %
MOUNTAINVIEW	1 883	+13 %
RIVERDALE NORD	1 819	+9 %
RIVERDALE SUD	1 819	+9 %
COPPERBELT NORD	1 940	+16 %
COPPERBELT SUD	1 898	+14 %

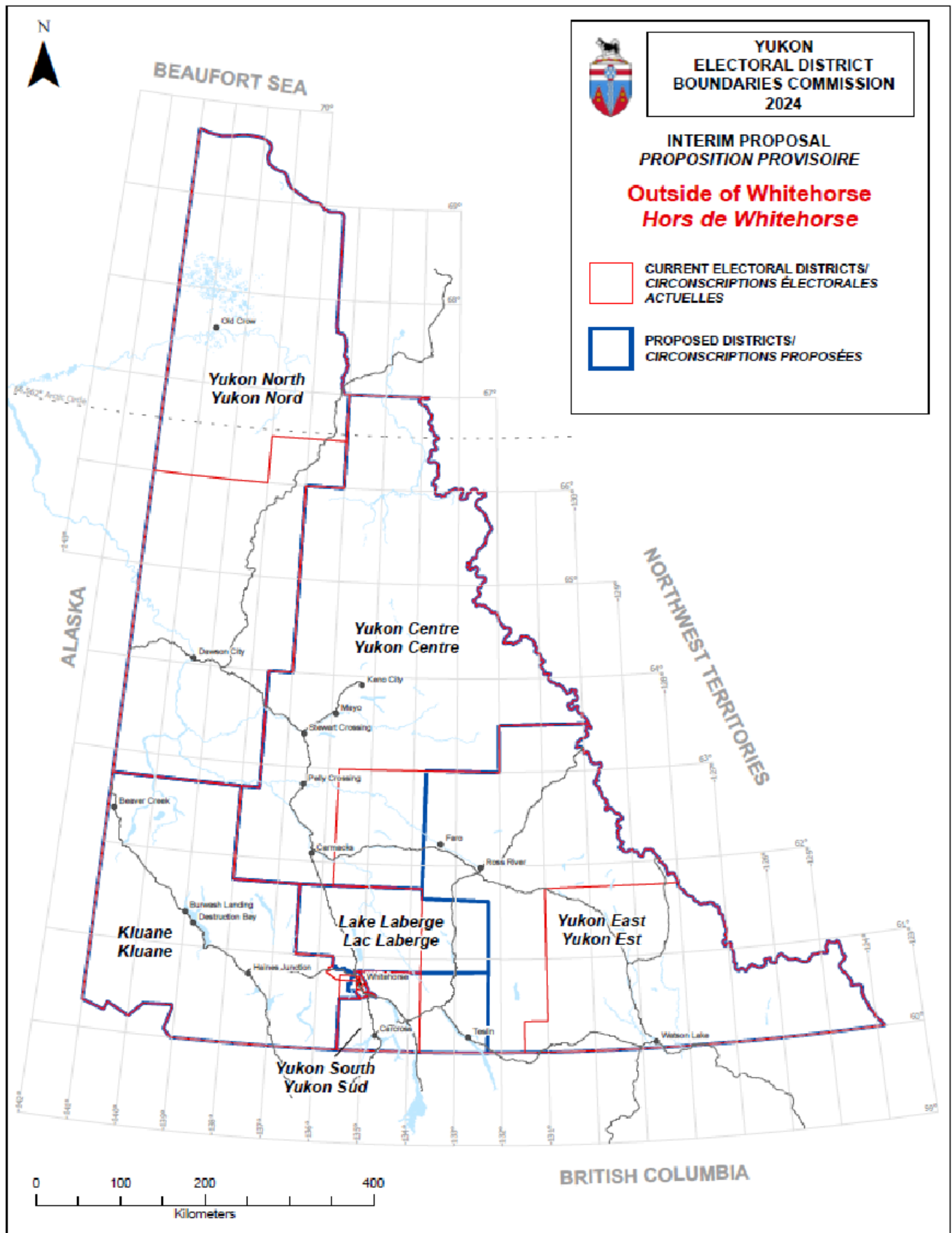
* Actuellement, il manque 130 électrices et électeurs pour que Whistle Bend Nord atteigne un écart de 25 %. Ce manque est toutefois temporaire, car l'électorat continuera d'augmenter; l'écart de 25 % devrait être atteint d'ici la fin de 2024.

Circonscriptions proposées



Circonscriptions à l'extérieur de Whitehorse





Portrait général des circonscriptions proposées à l'extérieur de Whitehorse

Circonscription proposée	Superficie (km ²)	Population	Nombre d'électeurs	Écart	Remarques
Yukon Nord	141 430	2 640	1 871	+12 %	Fusion des circonscriptions du Klondike et de Vuntut Gwitchin pour rectifier la surreprésentation dans Vuntut Gwitchin. Les défis associés au transport et aux communications des dernières années ont été surmontés en partie par l'instauration de vols quotidiens. Dawson est la localité la plus près d'Old Crow et la localité a des liens avec les Gwitchin Vuntut. Les Premières Nations des Gwitchin Vuntut et des Tr'ondëk Hwëch'in sont toutes deux autonomes.
Yukon Centre	129 413	1 430	1 031	-38 %	Aucun changement de délimitation. Circonstances particulières, vu la communauté d'intérêts des Tutchones du Nord, la liaison routière et l'absence d'une autre localité dans les environs qui aurait pu accroître la démographie.
Yukon Est	108 867	2 360	1 646	-1 %	Faro et Ross River forment une communauté d'intérêts vu leur liaison routière, leur proximité, l'assainissement du site minier de Faro et d'autres enjeux communs. Le Conseil Dena de Ross River et la Première Nation de Liard partagent le territoire kaska et une communauté d'intérêts. Les déplacements entre Ross River et Watson Lake sont difficiles en hiver, mais d'autres facteurs l'emportent sur cette préoccupation.
Yukon Sud	15 768	2 890	2 018	+21 %	Teslin est ajoutée aux Lacs du Sud vu son lien avec Carcross-Tagish-Teslin, la communauté d'intérêts des lacs du Sud, sa proximité géographique et la facilité des déplacements.
Kluane	68 400	2 010	1 304	-22 %	Ibex Valley est ajoutée à Kluane pour améliorer la parité électorale.
Lac Laberge	20 924	2 150	1 521	-9 %	Ibex Valley est retirée de Lac Laberge pour améliorer la parité électorale.

Yukon Nord

Description générale

La circonscription proposée, Yukon Nord, découle de la fusion des circonscriptions du Klondike et de Vuntut Gwitchin. Elle englobe Dawson et les localités environnantes, Eagle Plains et Old Crow.

Facteurs pris en compte par la Commission

La Commission en est arrivée à proposer la fusion des circonscriptions de Vuntut Gwitchin et du Klondike après d'importantes discussions fondées sur les principes.

Les questions sur la conservation de Vuntut Gwitchin comme circonscription distincte ne datent pas d'hier; elles ont fait l'objet de discussions par les commissions précédentes. En 2018, la Commission antérieure avait reçu beaucoup de commentaires du public demandant le changement des limites de Vuntut Gwitchin. Des observations soumises à la Commission de 2024 remettent aussi en question le statut de circonscription électorale d'une seule petite localité.

La Commission respecte les liens historiques et culturels entre les localités de Dawson et d'Old Crow ainsi que les Premières Nations des Gwitchin Vuntut et des Tr'ondëk Hwëch'in. Il est reconnu qu'Old Crow est une communauté d'intérêts. Toutefois, les circonscriptions électorales visent la représentation effective de plusieurs communautés d'intérêts; il n'est pas possible d'établir une circonscription par communauté.

La population de la circonscription de Vuntut Gwitchin est de beaucoup inférieure à la moyenne territoriale. En effet, il s'agit de la circonscription comptant le moins d'électrices et d'électeurs au Canada. La délimitation proposée améliorera la parité électorale partout sur le territoire. Les circonstances particulières justifiant qu'Old Crow ait sa propre circonscription, essentiellement son isolement et son accès difficile, ont été atténuées par les avancées technologiques, la fiabilité des communications et l'amélioration des déplacements.

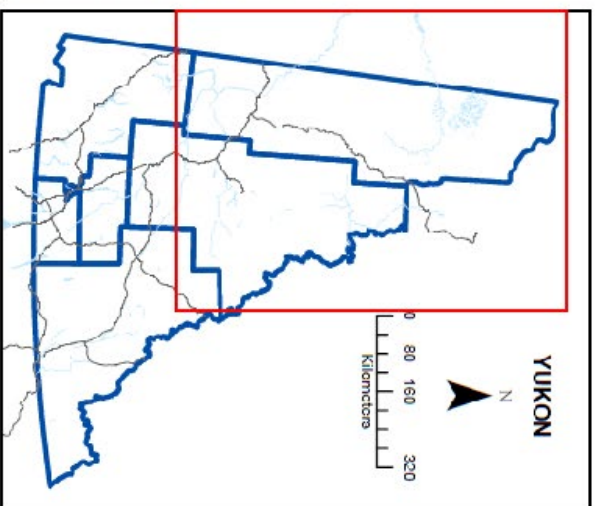
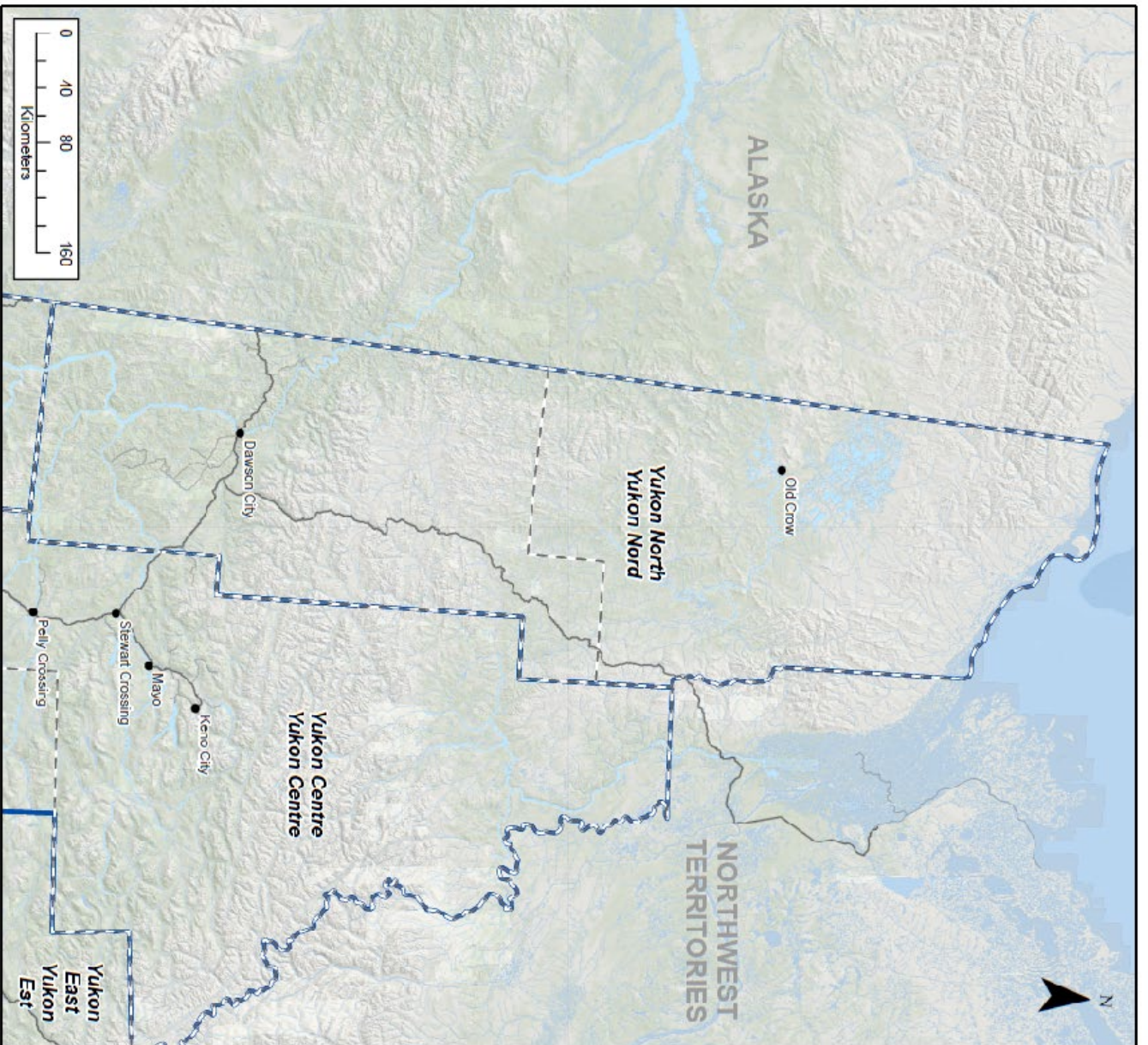
Le poids du vote de l'électorat de la circonscription actuelle de Vuntut Gwitchin crée un déséquilibre étant donné son petit nombre d'électrices et d'électeurs.

Écart

L'écart dans cette circonscription proposée est de +12 %, soit largement dans les 25 % acceptables. Il devrait s'améliorer au cours du cycle de délimitation, avec l'augmentation du quotient électoral.

Description des limites

Les localités et les limites sont décrites dans les fichiers SIG numériques officiels de délimitation des circonscriptions électorales et les cartes connexes préparés par la Commission et datés du 10 mai 2024.



**YUKON
ELECTORAL DISTRICT
BOUNDARIES COMMISSION
2024**

**INTERIM PROPOSAL
PROPOSITION PROVISOIRE**

**YUKON NORTH
YUKON NORD**

 CURRENT ELECTORAL DISTRICTS/
CIRCONSCRIPTIONS ÉLECTORALES
ACTUELLES

 PROPOSED DISTRICTS/
CIRCONSCRIPTIONS PROPOSÉES

Yukon Centre

Description générale

La circonscription proposée de Yukon Centre modifie légèrement la circonscription actuelle, notamment par l'ajout de Little Salmon et le prolongement à l'ouest de Faro de la limite sud-est, le long de la route Robert-Campbell. Elle englobe les localités de Carmacks, de Little Salmon, de Pelly Crossing, de Mayo, de Stewart Crossing, d'Elsa et de Keno, sur la route du Klondike Nord, ainsi que la route Silver Trail.

Facteurs pris en compte par la Commission

Le prolongement proposé de la circonscription vise à inclure Little Salmon, dans le respect des liens historiques de la Première Nation de Little Salmon/Carmacks.

Cette circonscription est la deuxième en superficie au Yukon, et sa population est dispersée le long des principales routes dans plusieurs petites localités. C'est la circonscription qui compte le moins d'électrices et d'électeurs de tout le territoire, et celle dont l'écart est le plus marqué par rapport à la moyenne territoriale.

Les limites de Yukon Centre sont établies en tenant compte de ses circonstances particulières. L'écart est actuellement supérieur à 25 %, ce qui indique une surreprésentation.

Cette circonscription comprend des terres visées par un règlement des territoires traditionnels de trois Premières Nations tutchones du Nord partageant des liens historiques, familiaux et culturels : la Première Nation de Selkirk, la Première Nation des Na-Cho Nyäk Dun et la Première Nation de Little Salmon/Carmacks.

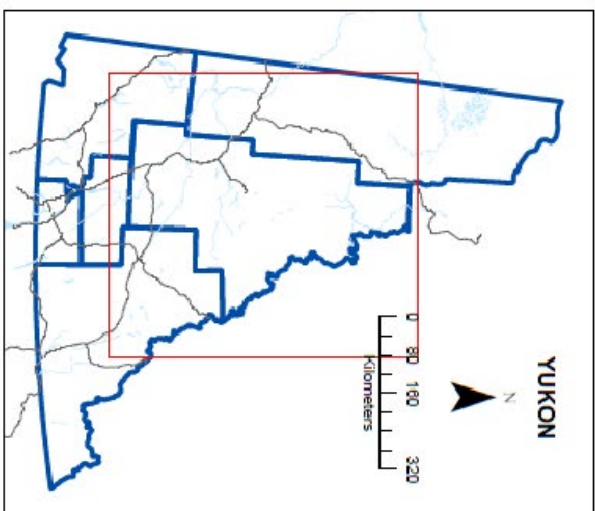
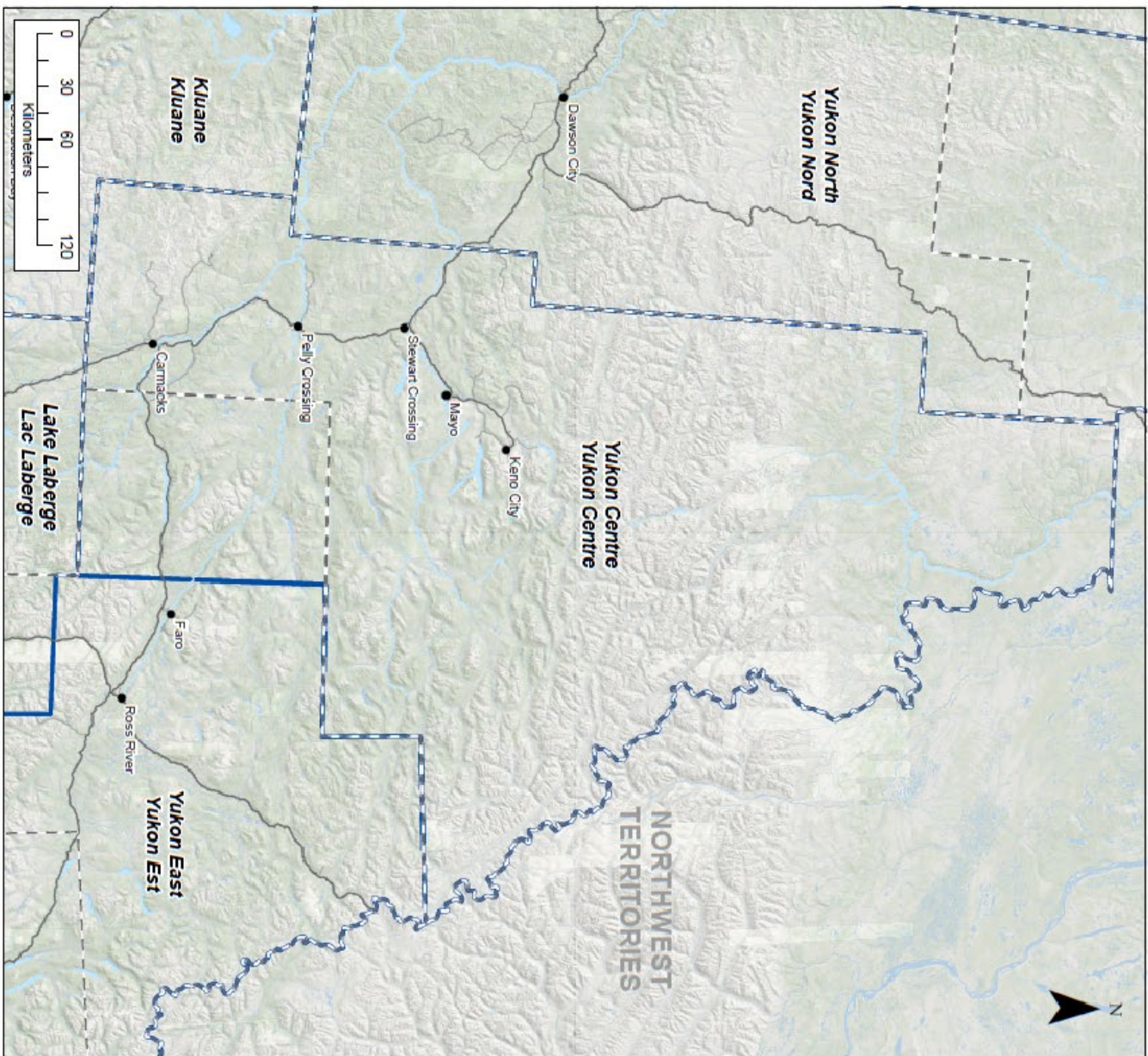
Les caractéristiques géographiques du secteur, entre autres les localités dispersées sur une vaste superficie, compliquent la division ou l'agrandissement de la circonscription, et compromettraient la représentation effective des circonscriptions voisines et d'autres communautés d'intérêts. La délimitation doit assurer l'équilibre entre le nombre d'électrices et d'électeurs et les autres facteurs valables.

Écart

L'écart dans cette circonscription est de -38 %, donc inférieur aux 25 % acceptables, et devrait augmenter légèrement dans les six prochaines années en raison de la hausse du quotient électoral. Il s'agit d'une circonstance particulière.

Description des limites

Les localités et les limites sont décrites dans les fichiers SIG numériques officiels de délimitation des circonscriptions électorales et les cartes connexes préparés par la Commission et datés du 10 mai 2024.



**YUKON
ELECTORAL DISTRICT
BOUNDARIES COMMISSION
2024**

**INTERIM PROPOSAL
PROPOSITION PROVISOIRE**

**YUKON CENTRE
YUKON CENTRE**



CURRENT ELECTORAL DISTRICTS/
CIRCONSCRIPTIONS ÉLECTORALES
ACTUELLES



PROPOSED DISTRICTS/
CIRCONSCRIPTIONS PROPOSÉES

Yukon Est

Description générale

La circonscription proposée de Yukon Est englobe les localités de Faro, de Ross River et de Watson Lake ainsi que les localités constitutives de la Première Nation de Liard. Ces localités sont reliées par la route Robert-Campbell.

Facteurs pris en compte par la Commission

La circonscription actuelle de Watson Lake, qui compte relativement peu d'électrices et d'électeurs, fait partie des 11 circonscriptions dont l'écart ne respecte pas les 25 %.

Dans le rapport provisoire de la Commission de 2018, il était proposé d'ajouter Ross River à la circonscription de Watson Lake pour tenir compte des liens historiques entre les localités et des relations parmi les Dena Kaska. Bien que le rapport final de 2018 ne contienne pas cette proposition, le Conseil Dena de Ross River et la Première Nation de Liard forment une importante communauté d'intérêts. Aucune de ces deux Premières Nations n'a signé d'entente définitive ni d'entente sur l'autonomie gouvernementale. La Commission de 2018 a aussi pris en compte les liens historiques et économiques entre Faro et Ross River, donc ne considérait pas viable l'option de séparer les deux localités.

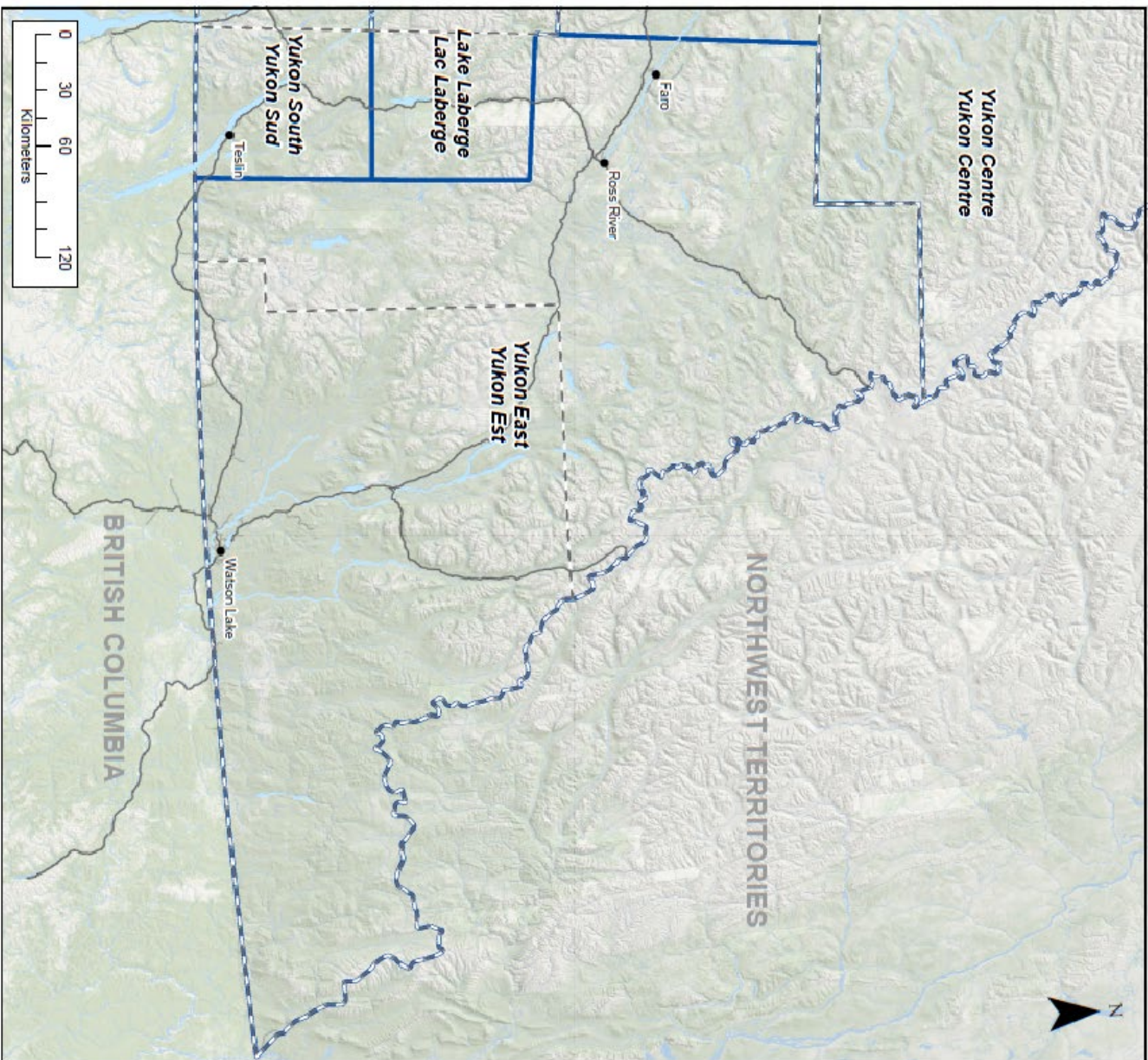
Il est reconnu que les déplacements dans la circonscription sont parfois difficiles, surtout entre Watson Lake et Ross River. Si la route Robert-Campbell est ouverte à l'année, une grande partie n'est pas pavée, et il se peut que la circulation soit lente ou qu'il y ait des fermetures. La route Canol Sud, elle, est saisonnière. Malgré ces difficultés, il a été jugé que les problèmes de transport ne l'emportaient pas sur les avantages de la représentation effective.

Écart

L'écart dans cette circonscription est de -1 %, ce qui représente la parité électorale et respecte largement les 25 % acceptables. Il devrait augmenter légèrement durant le cycle de délimitation en raison de la hausse du quotient électoral.

Description des limites

Les localités et les limites sont décrites dans les fichiers SIG numériques officiels de délimitation des circonscriptions électorales et les cartes connexes préparés par la Commission et datés du 10 mai 2024.



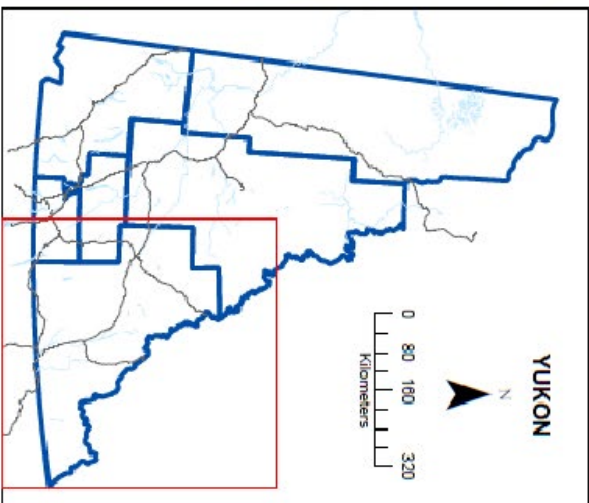
**YUKON
ELECTORAL DISTRICT
BOUNDARIES COMMISSION
2024**

**INTERIM PROPOSAL
PROPOSITION PROVISOIRE**

**YUKON EAST
YUKON EST**

 CURRENT ELECTORAL DISTRICTS/
CIRCONSCRIPTIONS ÉLECTORALES
ACTUELLES

 PROPOSED DISTRICTS/
CIRCONSCRIPTIONS PROPOSÉES



Yukon Sud

Description générale

La circonscription proposée de Yukon Sud est prolongée à l'est de la circonscription actuelle de Mount Lorne-Lacs du Sud pour inclure Teslin. Elle englobe les localités de Carcross, de Tagish, de Marsh Lake, de Mount Lorne, de Johnsons Crossing et de Teslin.

Facteurs pris en compte par la Commission

La circonscription proposée comprendra le territoire traditionnel de la Première Nation de Carcross/Tagish et du Conseil des Tlingits de Teslin. Les liens historiques entre les Premières Nations ont été pris en compte dans les rapports provisoire et final de la Commission de 2018, dans lesquels il était reconnu que Carcross-Tagish-Teslin formait une communauté d'intérêts.

La Commission de 2024 appuie le prolongement de la circonscription pour y inclure Teslin, vu la communauté d'intérêts des Premières Nations. L'accès facilité par les réseaux de transport et la proximité avec Whitehorse justifient le prolongement.

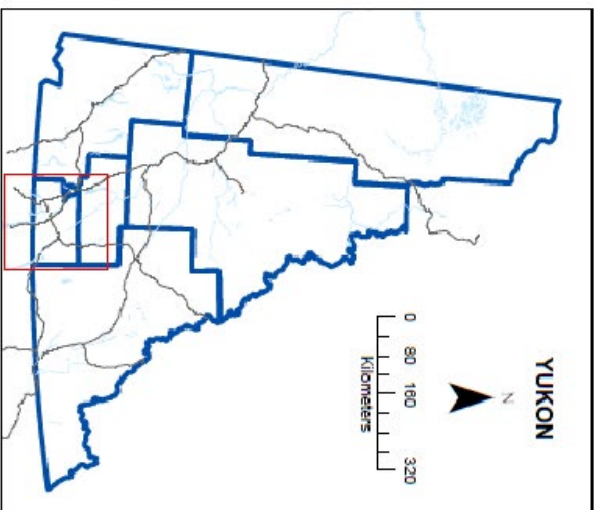
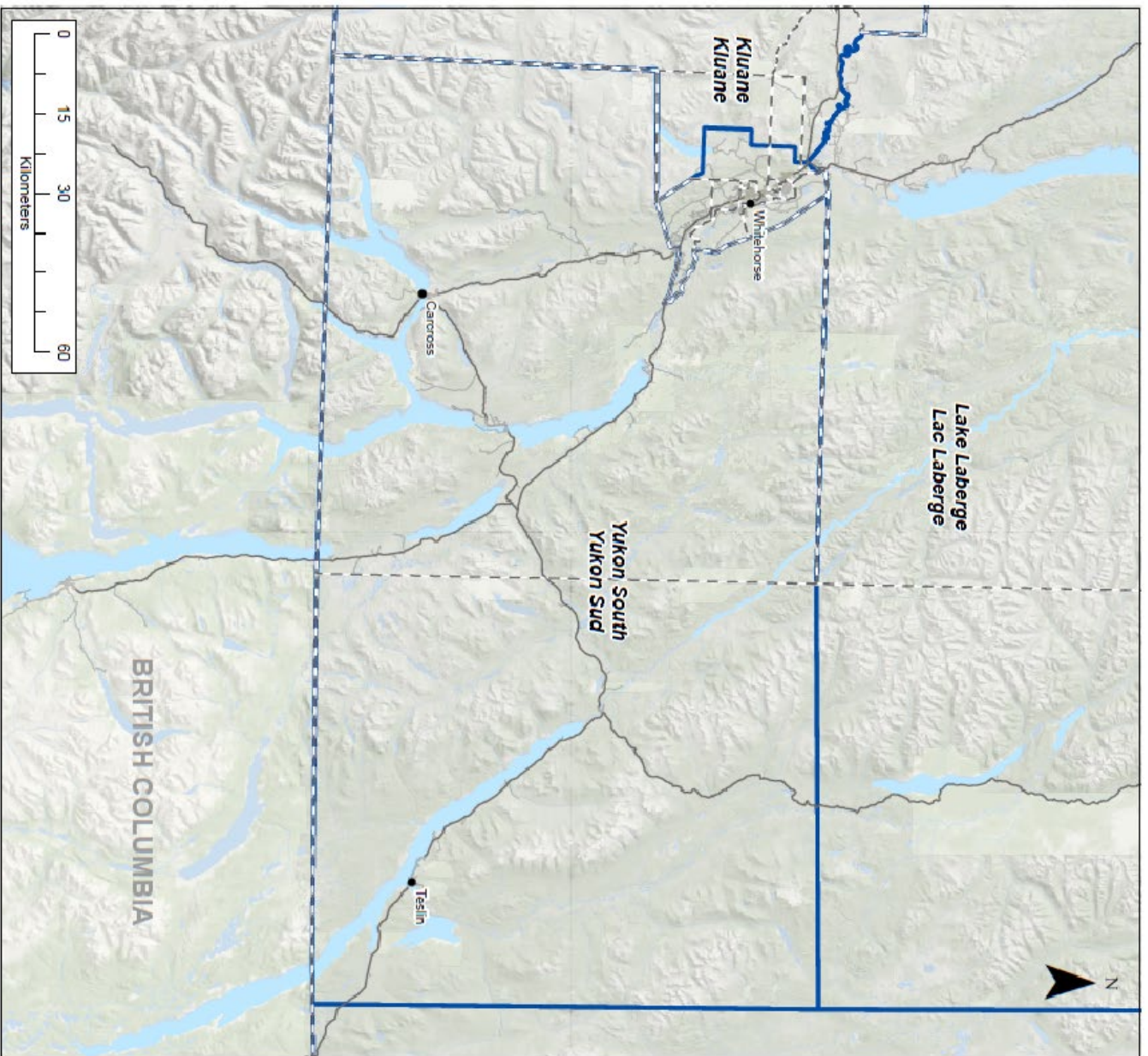
Cette circonscription comptera le plus grand nombre d'électrices et d'électeurs en dehors de Whitehorse, mais son écart demeurera acceptable.

Écart

L'écart dans cette circonscription est de +21 %, soit dans les 25 % acceptables. Il devrait s'améliorer dans les six prochaines années avec la hausse du quotient électoral.

Description des limites

Les localités et les limites sont décrites dans les fichiers SIG numériques officiels de délimitation des circonscriptions électorales et les cartes connexes préparés par la Commission et datés du 10 mai 2024.



**YUKON
ELECTORAL DISTRICT
BOUNDARIES COMMISSION
2024**

**INTERIM PROPOSAL
PROPOSITION PROVISOIRE**

**YUKON SOUTH
YUKON SUD**



CURRENT ELECTORAL DISTRICTS/
CIRCONSCRIPTIONS ÉLECTORALES
ACTUELLES



PROPOSED DISTRICTS/
CIRCONSCRIPTIONS PROPOSÉES

Kluane

Description générale

La circonscription proposée de Kluane s'étend jusqu'à l'intersection de la route de l'Alaska et de la route du Klondike Nord à l'ouest de Whitehorse pour inclure Ibex Valley.

Cette circonscription comprendra les localités de Haines Junction, de Burwash Landing, de Destruction Bay, de Beaver Creek, de Mendenhall et d'Ibex Valley, situées le long de la route de l'Alaska.

Facteurs pris en compte par la Commission

La circonscription actuelle de Kluane englobe les Premières Nations de Champagne et d'Aishihik, la Première Nation de Kluane et la Première Nation de White River.

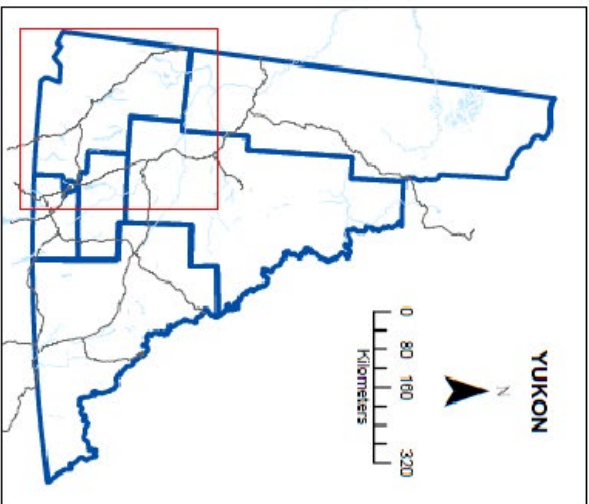
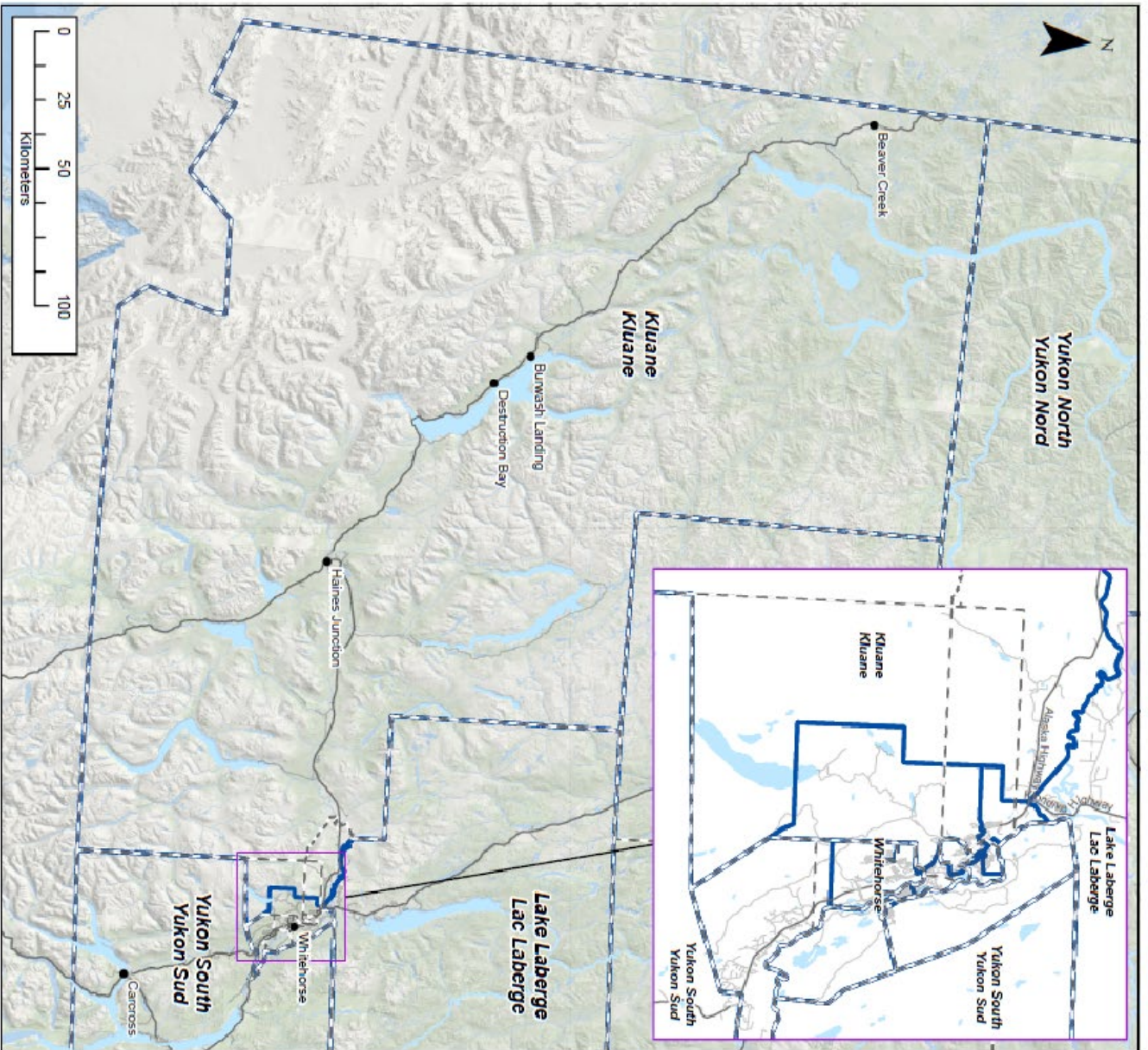
Le prolongement de la circonscription à l'est pour inclure la localité d'Ibex Valley vise à augmenter le nombre d'électrices et d'électeurs pour équilibrer les écarts dans le secteur et le territoire. Cette circonscription est la quatrième en superficie au Yukon.


Écart

L'écart dans cette circonscription est de -22 %, soit dans les 25 % acceptables. Cet écart négatif devrait augmenter légèrement dans les six prochaines années en raison de la hausse du quotient électoral.

Description des limites

Les localités et les limites sont décrites dans les fichiers SIG numériques officiels de délimitation des circonscriptions électorales et les cartes connexes préparés par la Commission et datés du 10 mai 2024.







YUKON
ELECTORAL DISTRICT
BOUNDARIES COMMISSION
2024

INTERIM PROPOSAL
PROPOSITION PROVISOIRE

KLUANE
KLUANE



CURRENT ELECTORAL DISTRICTS/
CIRCONSCRIPTIONS ÉLECTORALES



PROPOSED DISTRICTS/
CIRCONSCRIPTIONS PROPOSÉES

Lac Laberge

Description générale

La circonscription proposée de Lac Laberge est rajustée à l'ouest, à l'intersection de la route de l'Alaska et de la route du Klondike Nord à l'ouest de Whitehorse. Ibx Valley est englobée dans la circonscription de Kluane.

Cette circonscription comprendra les localités le long de la route du Klondike Nord, dont les lotissements de Hidden Valley/MacPherson à Whitehorse, et le chemin Takhini Hot Springs, le chemin Takhini River, Pilot Mountain, la route du Klondike Nord et le Lac Laberge, jusqu'à Braeburn Lodge. Elle inclura également des citoyennes et citoyens du Conseil des Ta'an Kwäch'än.

Facteurs pris en compte par la Commission

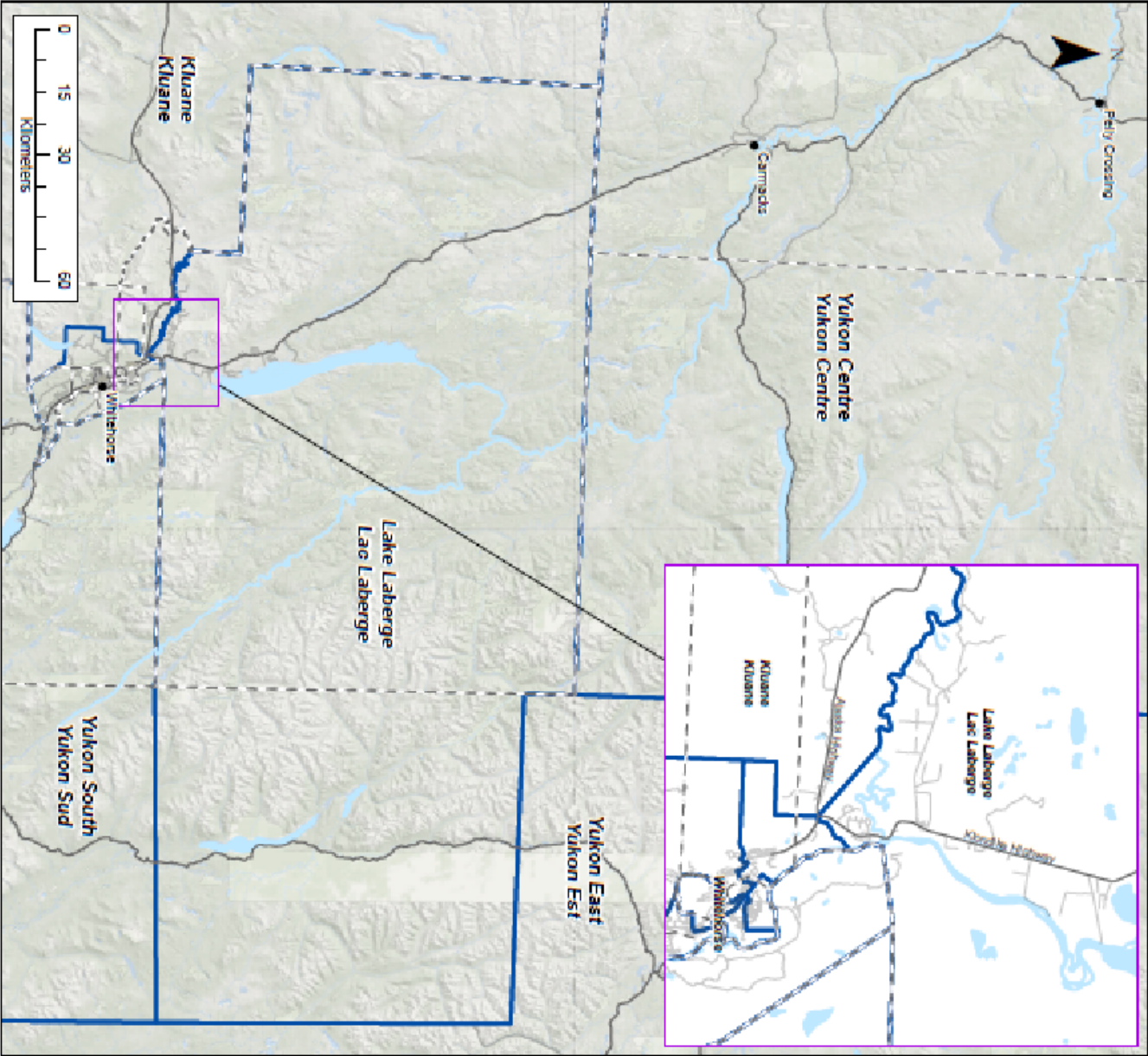
Le déplacement de la limite de Lac Laberge à l'ouest pour retirer Ibx Valley vise à réduire le nombre d'électrices et d'électeurs pour équilibrer les écarts et la parité électorale dans le secteur et le territoire.

Écart

L'écart dans cette circonscription est de -9 %, soit dans les 25 % acceptables. Il devrait augmenter légèrement dans les six prochaines années en raison de la hausse du quotient électoral.

Description des limites

Les localités et les limites figurent dans les versions numériques officielles des cartes des circonscriptions électorales préparées par la Commission et datées du 10 mai 2024.



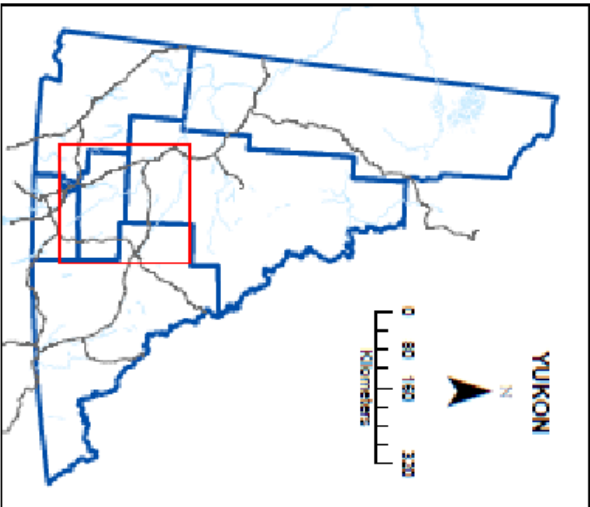
**YUKON
ELECTORAL DISTRICT
BOUNDARIES COMMISSION
2024**

**INTERIM PROPOSAL
PROPOSITION PROVISOIRE**

**LAKE LABERGE
LAC LABERGE**

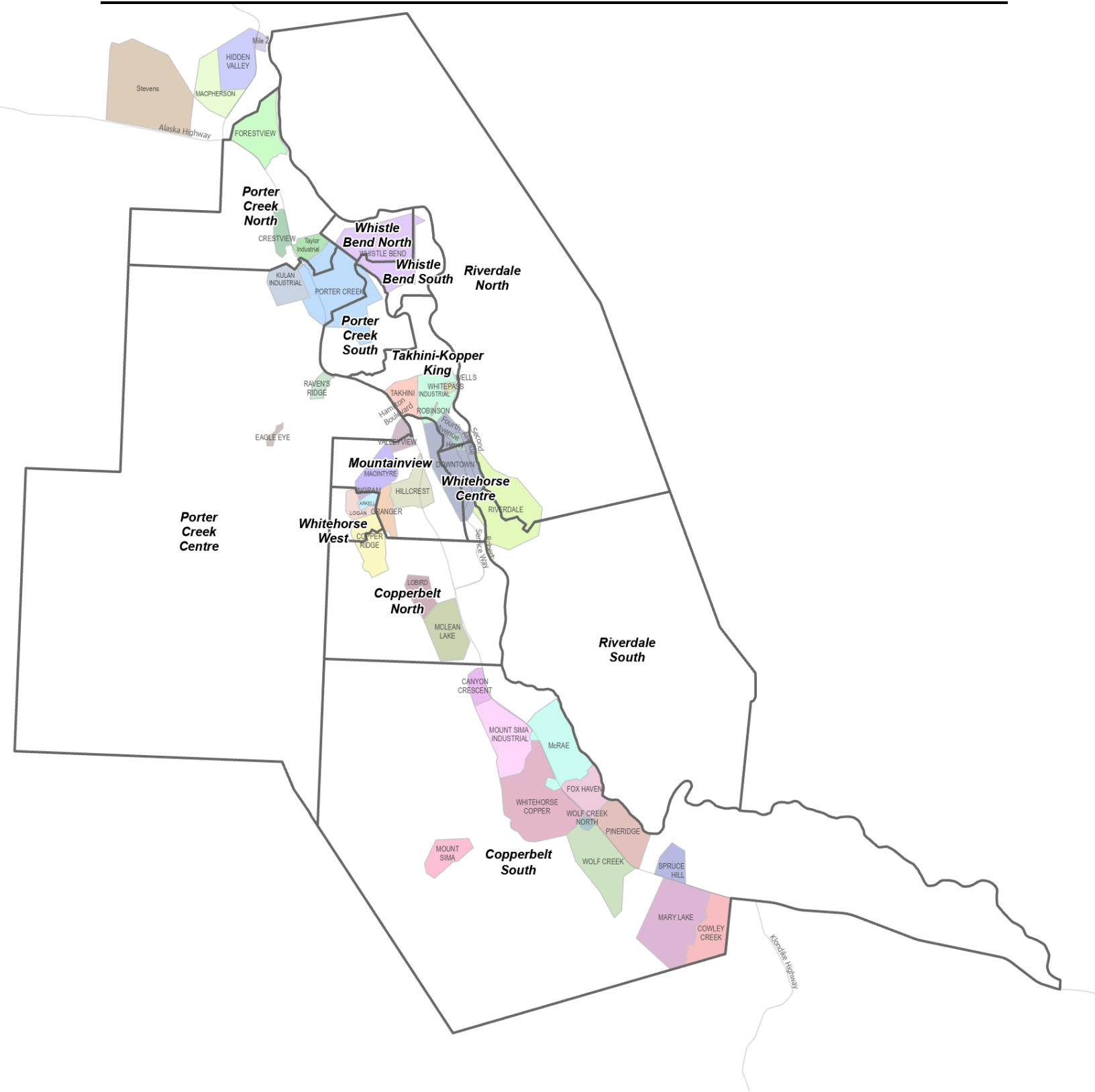
 CURRENT ELECTORAL DISTRICTS/
CIRCONSCRIPTIONS ÉLECTORALES
ACTUELLES

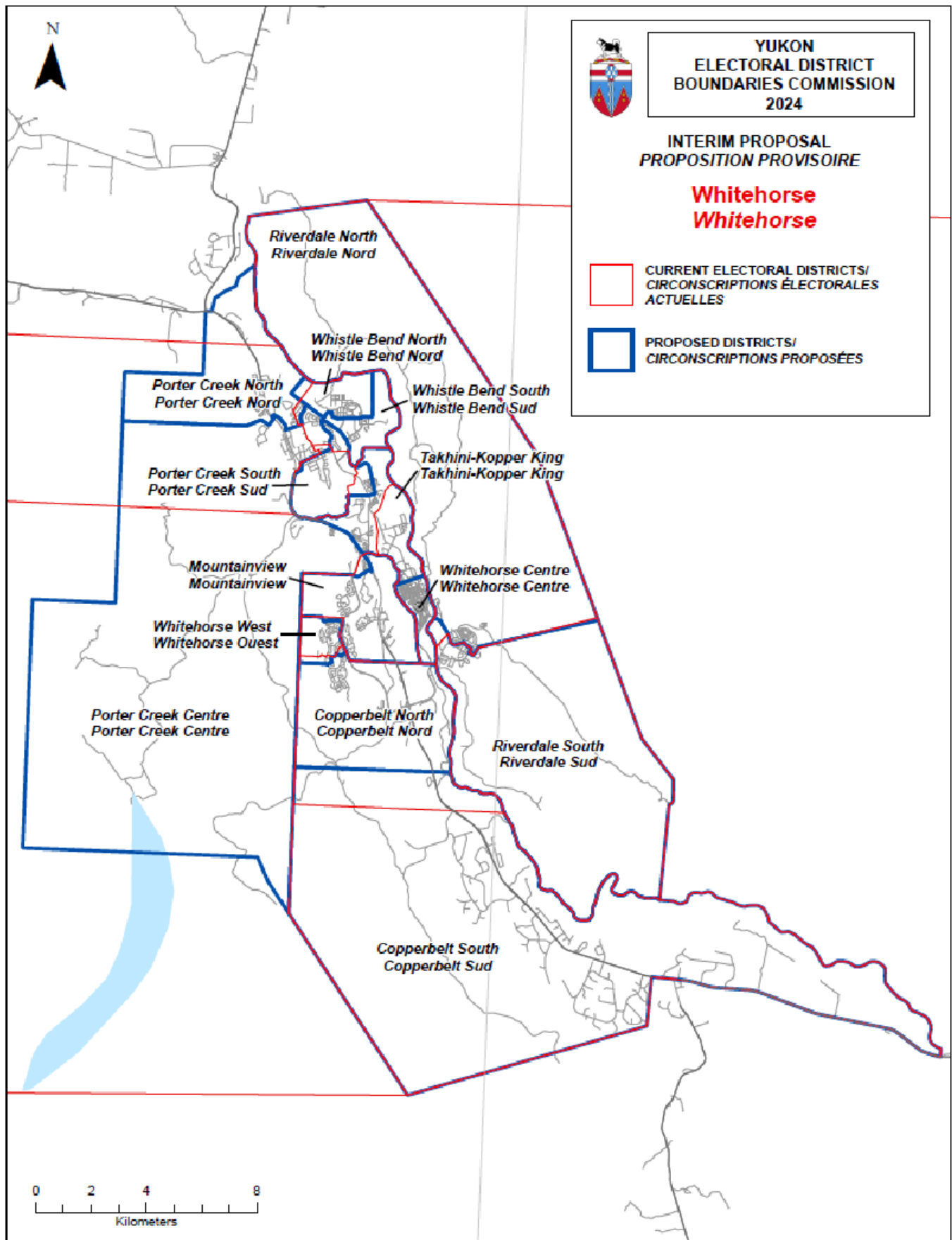
 PROPOSED DISTRICTS/
CIRCONSCRIPTIONS PROPOSÉES



Page intentionnellement laissée en blanc

Circonscriptions proposées à Whitehorse





Circonscriptions à Whitehorse

Portrait général des circonscriptions proposées à Whitehorse

Circonscription proposée	Superficie (km ²)	Population	Nombre d'électeurs	Écart	Remarques
Whistle Bend Nord	4	1 600	1 120	-33 %	L'une des deux nouvelles circonscriptions de Whistle Bend. Secteur à forte croissance jusqu'en 2025.
Whistle Bend Sud	4	2 400	1 680	+1 %	L'une des deux nouvelles circonscriptions de Whistle Bend. Développement et croissance en cours.
Porter Creek Centre	137	2 310	1 842	+11 %	L'ancienne circonscription de Porter Creek Centre devait être considérablement modifiée en raison des changements apportés à Whistle Bend.
Porter Creek Nord	19	2 310	1 792	+8 %	Ajustement en raison de la redistribution importante dans Porter Creek. Englobe maintenant principalement le secteur au nord de Wann Road.
Porter Creek Sud	6	2 200	1 814	+9 %	Ajustement. Englobe maintenant principalement le secteur entre Wann Road et la 12 ^e Avenue ainsi qu'une partie du prolongement de Range Road.
Takhini-Kopper King	8	2 740	1 913	+15 %	Ajustement pour améliorer la parité électorale. Englobe maintenant principalement des parties de Range Road et de Whitehorse Centre.
Whitehorse Centre	2	2 990	1 969	+18 %	Ajustement pour améliorer la parité électorale. L'extrémité nord de la circonscription, à partir de la rue Ogilvie, est déplacée dans Takhini-Kopper King.
Whitehorse Ouest	2	2 640	1 939	+16 %	Ajustement pour améliorer la parité électorale.
Mountainview	11	2 670	1 883	+13 %	Ajustement pour améliorer la parité électorale.
Riverdale Nord	85	2 690	1 819	+9 %	Aucun changement.
Riverdale Sud	59	2 790	1 819	+9 %	Aucun changement.
Copperbelt Nord	22	2 660	1 940	+16 %	Ajustement pour améliorer la parité électorale.
Copperbelt Sud	129	2 430	1 898	+14 %	Ajustement pour améliorer la parité électorale.

Whistle Bend Nord

Description générale

La circonscription proposée de Whistle Bend Nord est l'une des deux nouvelles circonscriptions de Whitehorse, toutes deux dans le quartier Whistle Bend. Cette circonscription est séparée de Whistle Bend Sud à partir du côté nord de Keno Way. Elle englobe une partie du boulevard Casca, l'avenue Eugene, une partie d'Iskoot Crescent, Sybil Circle, la rue Leota, Iditarod Lane, Tanana Lane, l'avenue Gleaner, la rue Reliance, Chance Lane, Gypsy Queen Lane, Witch Hazel Drive et Tyrell Crescent.

Facteurs pris en compte par la Commission

Whistle Bend est un secteur à forte croissance de Whitehorse. Son aménagement, en 15 phases, devrait être terminé d'ici 2030. Y vivraient actuellement 4 000 personnes (2 800 électrices et électeurs). Les estimations démographiques pour 2030 se situent entre 8 000 et 10 000 personnes, ce qui pourrait donner jusqu'à 7 000 électrices et électeurs.

La Commission a consulté de manière exhaustive les services d'urbanisme de Whitehorse et le Bureau des statistiques du Yukon pour prévoir les tendances et le taux de croissance, des dates de réalisation et d'occupation réalistes, et le nombre d'électrices et d'électeurs d'ici l'automne 2025.

La croissance démographique à Whistle Bend exige la création d'une ou deux circonscriptions. D'après les chiffres actuels, une seule circonscription compterait 2 800 électrices et électeurs (écart de +68 %). Cela est sans compter la croissance jusqu'en 2025 et les quatre années suivantes, soit jusqu'en 2029. La croissance actuelle et projetée justifie la constitution de deux circonscriptions, puisque l'écart se creusera et dépassera sans aucun doute +25 % d'ici 2030.

La Commission a soigneusement examiné la délimitation de ces deux circonscriptions, en recherchant l'équilibre entre la démographie actuelle et la croissance jusqu'en 2025 et 2030. Il y a des incertitudes quant à l'échelle et au rythme des travaux de construction ainsi qu'à l'occupation, mais on sait que la croissance sera plus marquée au nord de Whistle Bend, surtout après 2025. Whistle Bend a été séparée en deux en raison de la population plus nombreuse au sud, dans les secteurs où a commencé l'aménagement, mais intègre des parties des secteurs plus peuplés à Whistle Bend Nord pour équilibrer l'électorat dans les deux circonscriptions lors des deux élections.

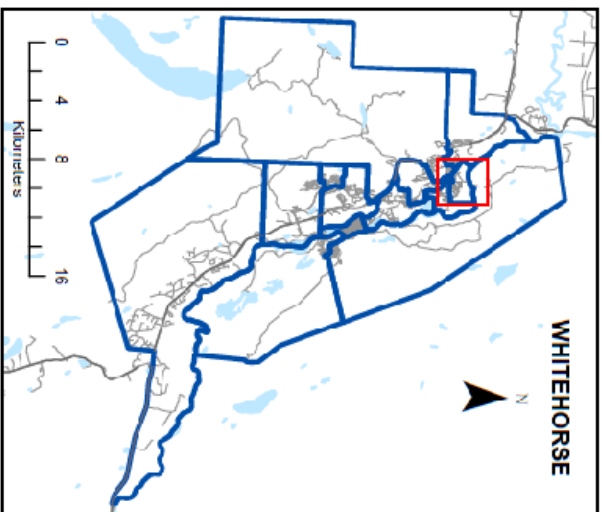
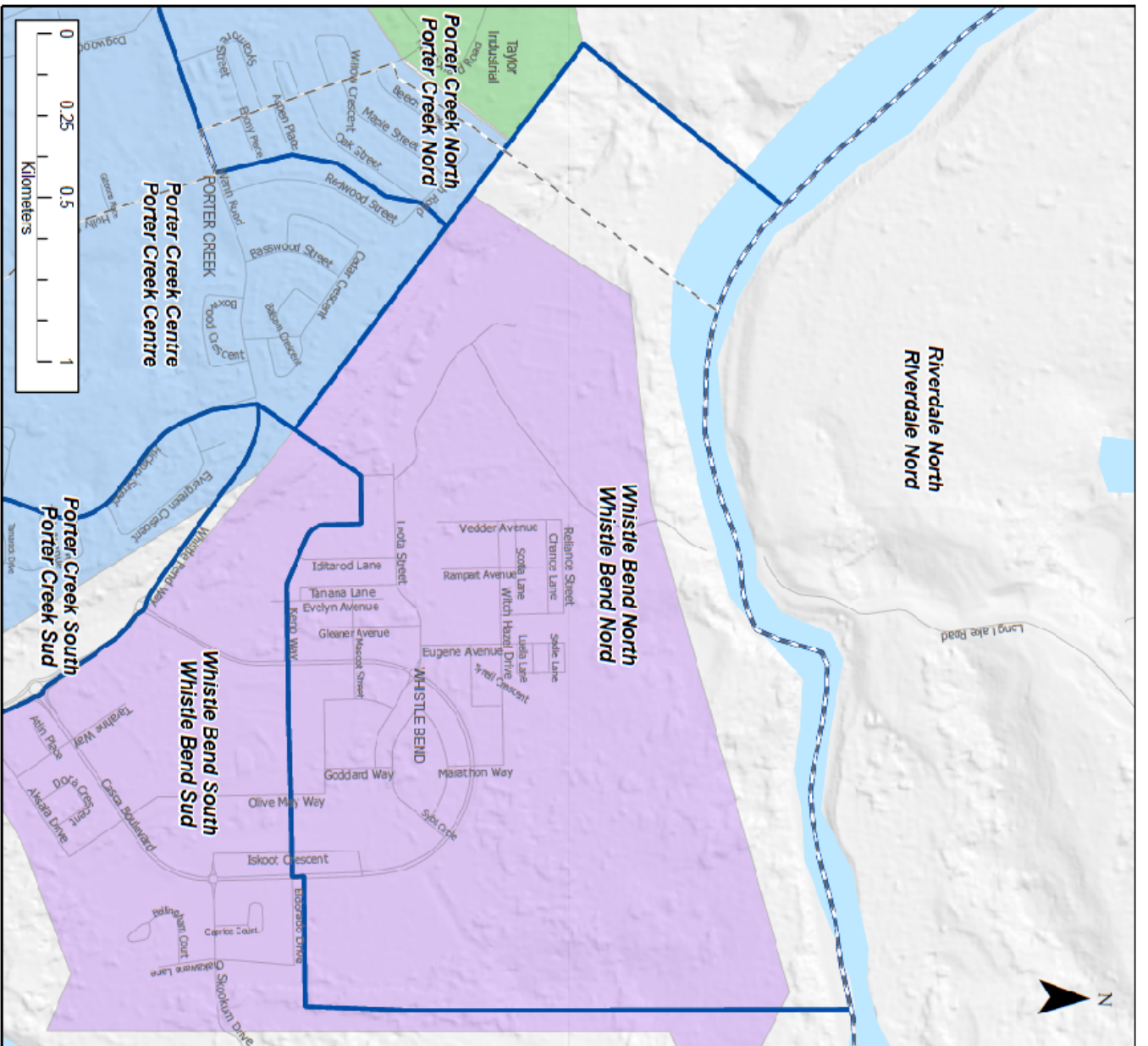
La délimitation fait de Whistle Bend Nord une circonscription où il y a actuellement peu d'électrices et d'électeurs, mais sa population (et son électorat) augmentera plus rapidement que celle de Whistle Bend Sud et la surpassera probablement d'ici 2030. L'ajustement des limites de cette circonscription au fil de sa croissance sera confié à une prochaine commission.


Écart

L'écart dans cette circonscription est de -33 %. Il n'y a pas de circonstance particulière, mais cet écart élevé est considéré comme temporaire : il diminuera avec l'avancement des travaux d'aménagement et devrait se situer dans les 25 % d'ici l'automne 2025. L'écart dépassera probablement les 25 % d'ici 2030.

Description des limites

Les secteurs et les limites figurent dans les versions numériques officielles des cartes des circonscriptions électorales préparées par la Commission et datées du 10 mai 2024.





YUKON
ELECTORAL DISTRICT
BOUNDARIES COMMISSION
2024

INTERIM PROPOSAL
PROPOSITION PROVISOIRE

WHISTLE BEND NORTH
WHISTLE BEND NORD

CURRENT ELECTORAL DISTRICTS/
CIRCONSRIPTIONS ÉLECTORALES
ACTUELLES

PROPOSED DISTRICTS/
CIRCONSRIPTIONS PROPOSÉES

Whistle Bend Sud

Description générale

La circonscription proposée de Whistle Bend Sud est l'une des deux circonscriptions de Whistle Bend. Elle englobe le secteur au sud de Keno Way, des parties du boulevard Casca, des parties d'Iskoot Crescent, Skookum Drive, Tarahne Way, Aksala Drive, Atlin Place, Bailey Place, Dora Crescent, Bellingham Court, Chakawana Lane, Olive May Way et une partie de Range Road.

Facteurs pris en compte par la Commission

La délimitation de la circonscription reflète la croissance à court terme (d'ici l'automne 2025) et une croissance plus lente que Whistle Bend Nord d'ici 2030. C'est là qu'a commencé l'aménagement de Whistle Bend, donc la croissance y sera plus lente dans les prochaines années. Les limites de cette circonscription sont directement liées aux tendances de croissance de Whistle Bend Nord.

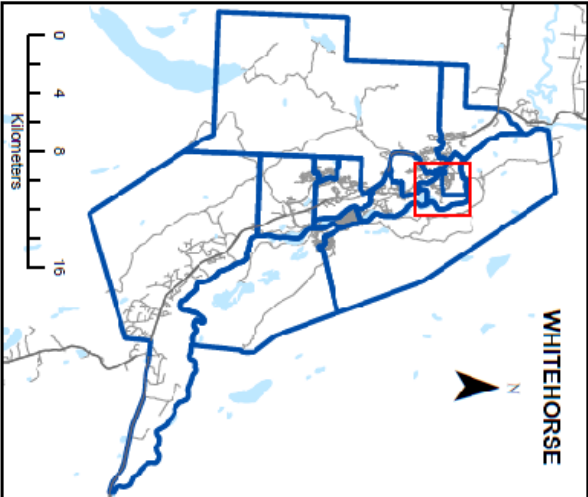
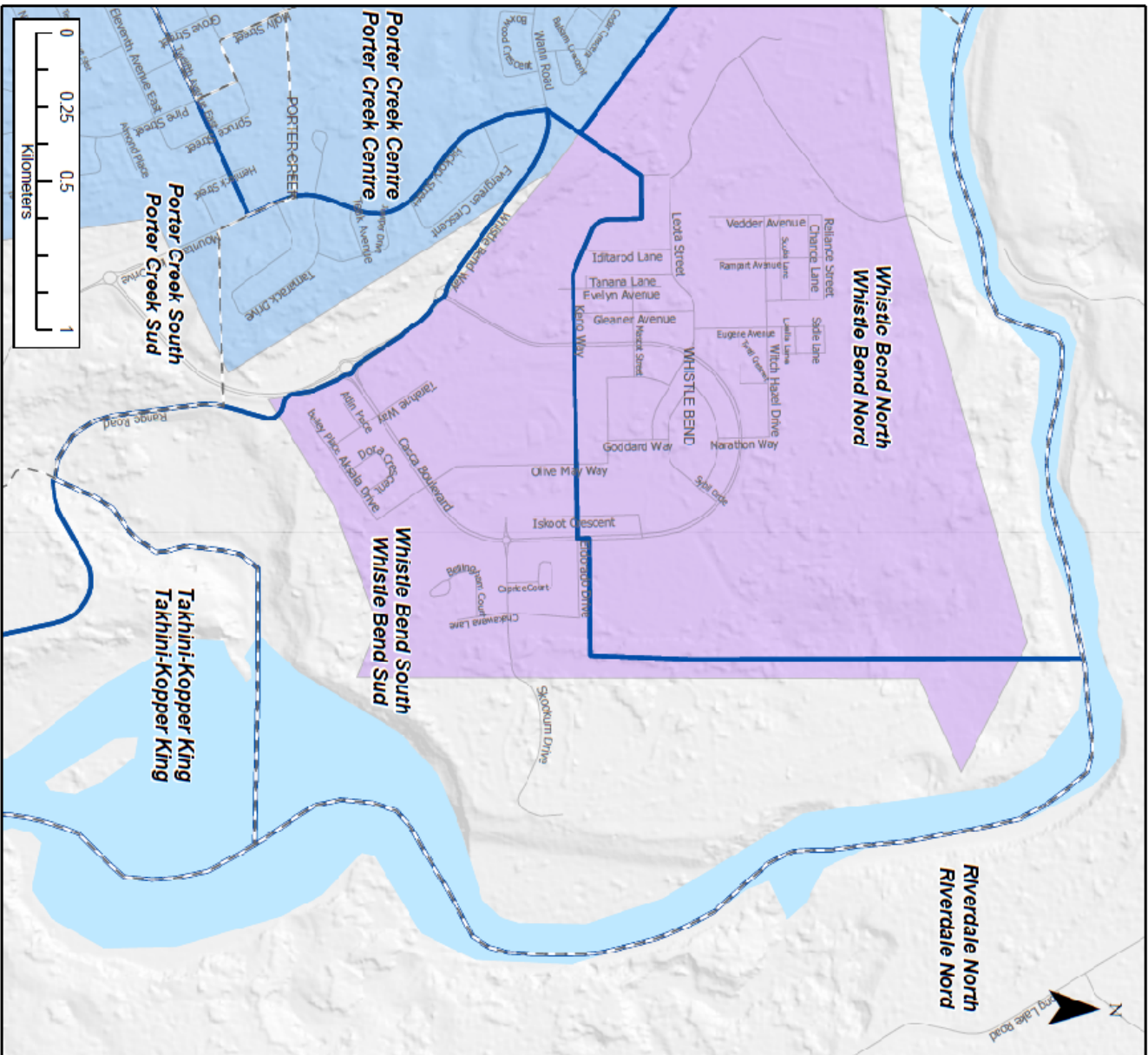
Les limites de Whistle Bend Sud tiennent compte du fait que ce secteur compte actuellement plus d'électrices et d'électeurs que Whistle Bend Nord et que la croissance devrait y être plus lente dans les six prochaines années. L'ajustement de ses limites au fil de la croissance sera confié à une prochaine commission.


Écart

L'écart dans cette circonscription est de +1 %. On prévoit qu'il augmentera et dépassera probablement les +25 % d'ici 2030, ce qui causera une sous-représentation.

Description des limites

Les secteurs et les limites figurent dans les versions numériques officielles des cartes des circonscriptions électorales préparées par la Commission et datées du 10 mai 2024.







YUKON
ELECTORAL DISTRICT
BOUNDARIES COMMISSION
2024

INTERIM PROPOSAL
PROPOSITION PROVISOIRE

WHISTLE BEND SOUTH
WHISTLE BEND SUD



CURRENT ELECTORAL DISTRICTS/
CIRCONSCRIPTIONS ELECTORALES
ACTUELLES



PROPOSED DISTRICTS/
CIRCONSCRIPTIONS PROPOSÉES

Porter Creek Centre

Description générale

La circonscription proposée de Porter Creek Centre est l'une des trois circonscriptions de Porter Creek. Porter Creek Centre n'englobe plus Whistle Bend, mais comprend le parc industriel Kulan, la rue Redwood, une partie de la rue Oak, la rue Holly, la rue Dogwood, la rue Birch, la rue Elm, une partie de la rue Fir, une partie de Wann Road, une partie de la rue Hickory, une partie de la 12^e Avenue, une partie de la rue Hemlock, une partie de la rue Spruce, Raven's Ridge, Copper Haul Road, le chemin du lac Fish, Valleyview Drive et Valleyview Crescent.

Facteurs pris en compte par la Commission

Porter Creek Centre est actuellement la circonscription comptant le plus d'électrices et d'électeurs du territoire; son écart est de +77 %. Des changements considérables y sont apportés. Vu la création de deux circonscriptions à Whistle Bend, les limites doivent être revues pour accroître le nombre d'électrices et d'électeurs.

Les limites de cette circonscription visent à améliorer la parité électorale.

Écart

L'écart dans cette circonscription est de +11 %, soit largement dans les 25 % acceptables. Il devrait augmenter légèrement dans les six prochaines années en raison de la hausse du quotient électoral.

Description des limites

Les secteurs et les limites figurent dans les versions numériques officielles des cartes des circonscriptions électorales préparées par la Commission et datées du 10 mai 2024.

Porter Creek Nord

Description générale

La circonscription proposée de Porter Creek Nord englobe le lotissement de Forestview (Cousins Airfield Road), le lotissement de Crestview (Azure Road, Rainbow Road, l'avenue Squanga, l'avenue Klukshu et Rainbow Road), le parc industriel Taylor et une partie de Porter Creek (la rue Maple, la rue Oak, la rue Sycamore et une partie de Wann Road).

Facteurs pris en compte par la Commission

L'écart de Porter Creek Nord est actuellement de +38 %, ce qui en fait le quatrième en importance à Whitehorse. Des changements considérables sont apportés à cette circonscription, vu l'ajustement des limites de Porter Creek Centre et l'objectif de réduire l'électorat de Porter Creek Nord.

Les limites de cette circonscription visent à améliorer la parité électorale.

Écart

L'écart dans cette circonscription est de +8 %, soit largement dans les 25 % acceptables. Il devrait augmenter légèrement dans les six prochaines années en raison de la hausse du quotient électoral, sans dépasser ce qui est acceptable.

Description des limites

Les secteurs et les limites figurent dans les versions numériques officielles des cartes des circonscriptions électorales préparées par la Commission et datées du 10 mai 2024.

Porter Creek Sud

Description générale

La circonscription proposée de Porter Creek Sud englobe une partie de Wann Road, la 9^e Avenue Est, la 10^e Avenue Est, la 11^e Avenue Est, une partie de la 12^e Avenue, une partie de la rue Fir, la rue Pine, la rue Grove, Ponderosa Drive, une partie de la rue Hickory, l'avenue Teak, Evergreen Crescent, une partie de la rue Hemlock, une partie de la rue Spruce, Whistle Bend Way, Mountain View Drive et une partie de Range Road.

Facteurs pris en compte par la Commission

Cette circonscription a actuellement un écart de -40 %; elle est au deuxième rang des circonscriptions comptant le moins d'électrices et d'électeurs du territoire. Des changements modérés y sont apportés. Les limites sont ajustées pour refléter la modification de celles des circonscriptions voisines et accroître l'électorat. Il est très probable que des travaux d'aménagement soient réalisés dans le secteur Range Point (ce qui ajouterait environ 100 électrices et électeurs).

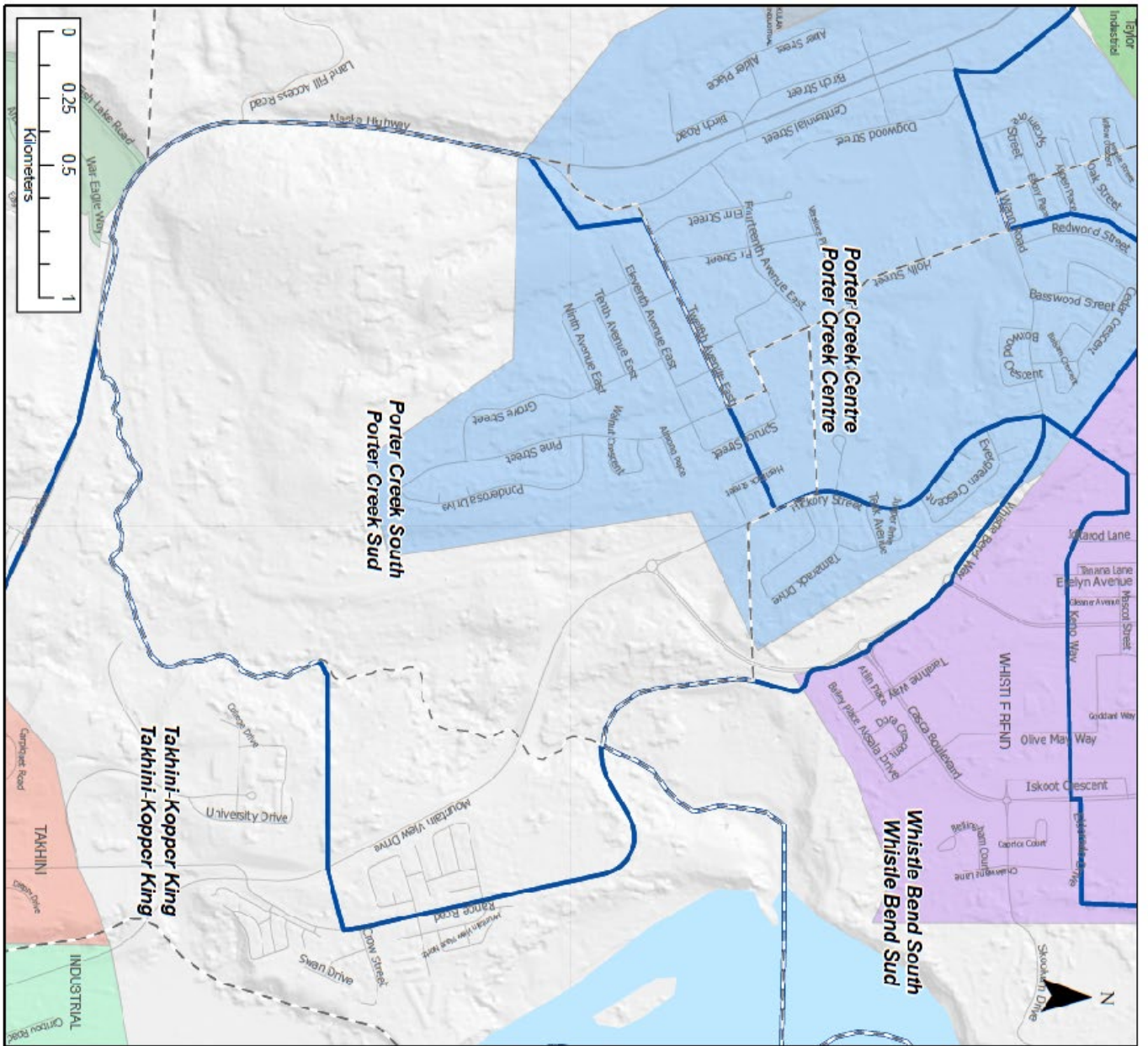
Les limites de cette circonscription visent à améliorer la parité électorale.


Écart

L'écart dans cette circonscription est de +9 %. Il devrait augmenter légèrement dans les six prochaines années en raison de la hausse du quotient électoral, sans dépasser ce qui est acceptable.

Description des limites

Les secteurs et les limites figurent dans les versions numériques officielles des cartes des circonscriptions électorales préparées par la Commission et datées du 10 mai 2024.







YUKON
ELECTORAL DISTRICT
BOUNDARIES COMMISSION
2024

INTERIM PROPOSAL
PROPOSITION PROVISOIRE

PORTER CREEK SOUTH
PORTER CREEK SUD



CURRENT ELECTORAL DISTRICTS/
CIRCONSRIPTIONS ACTUELLES



PROPOSED DISTRICTS/
CIRCONSRIPTIONS PROPOSÉES

Takhini–Kopper King

Description générale

La circonscription proposée de Takhini-Kopper King englobe le reste de Mountain View Drive, une partie de Range Road, Mountain View Place Nord, River Ridge Lane, la rue Crow, Swan Drive, East View Place, West View Place, Vista View Place, College Drive, Brenda Drive, Crescent Drive, l'avenue Takhini Court, le lotissement de Takhini (Dieppe Drive, Normandy Road Nord, rue Antwerp, Arnheim Road, rue Cassino, Rhine Way et Normandy Road), Two Mile Hill, Marwell (Caribou Road, rue Tlingit, Galena Road, Industrial Road, Calcite Road, Copper Road, Silver Road, Gypsum Road, Jade Road et Jasper Road), Chilkoot Way, Waterfront Place, une partie de la rue Ogilvie, une partie de la 2^e Avenue, une partie de la 3^e Avenue, une partie de la 4^e Avenue, une partie de la 6^e Avenue, la rue Baxter et la rue Ray.

Facteurs pris en compte par la Commission

Cette circonscription a actuellement un écart de -41 %, ce qui la place au deuxième rang des circonscriptions comptant le plus d'électrices et d'électeurs du territoire. Des changements modérés y sont apportés. Les limites sont ajustées pour refléter la modification de celles des circonscriptions voisines et diminuer l'électorat. Il se peut que des travaux d'aménagement soient réalisés dans le secteur de l'Université dans les six prochaines années (ce qui ajouterait 75 électrices et électeurs).

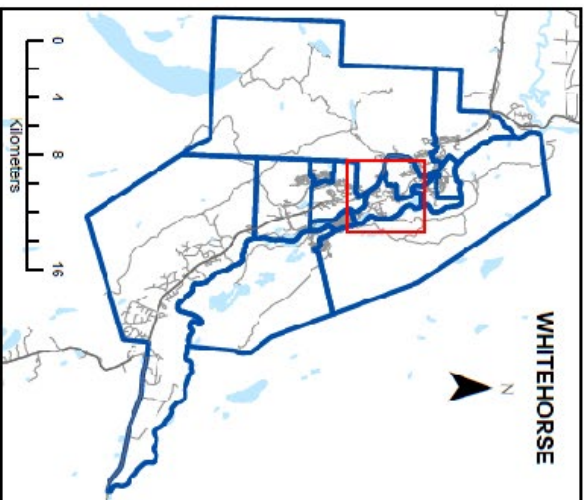
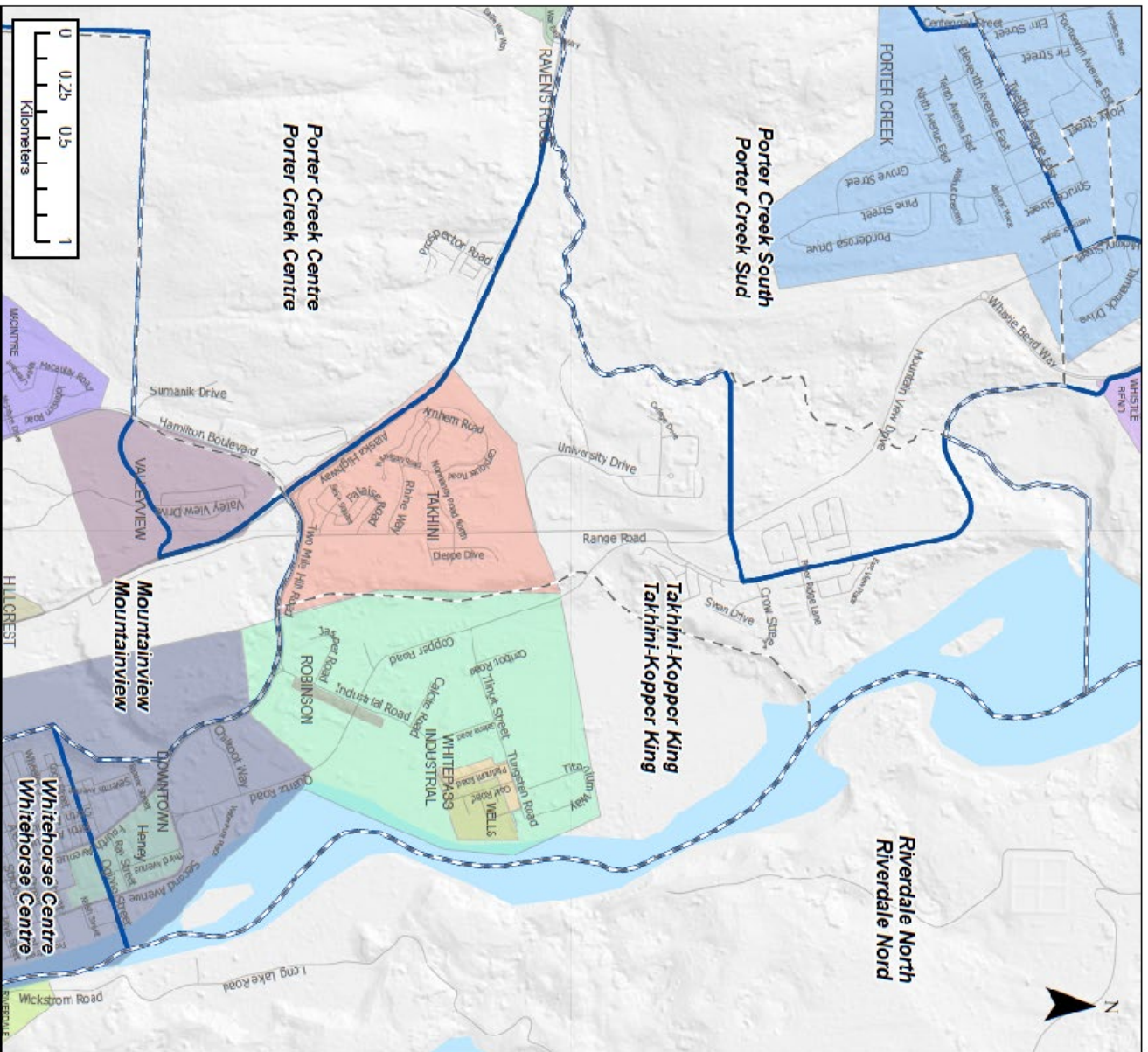
Les limites de cette circonscription visent à améliorer la parité électorale.

Écart

L'écart dans cette circonscription est de +15 %. Il devrait augmenter légèrement dans les six prochaines années en raison de la hausse du quotient électoral, sans dépasser ce qui est acceptable.

Description des limites

Les secteurs et les limites figurent dans les versions numériques officielles des cartes des circonscriptions électorales préparées par la Commission et datées du 10 mai 2024.



**YUKON
ELECTORAL DISTRICT
BOUNDARIES COMMISSION
2024**

**INTERIM PROPOSAL
PROPOSITION PROVISOIRE**

**TAKHINI-KOPPER KING
TAKHINI-KOPPER KING**

 CURRENT ELECTORAL DISTRICTS/
CIRCONScriptions ÉLECTORALES
ACTUELLES

 PROPOSED DISTRICTS/
CIRCONScriptions PROPOSÉES

Whitehorse Centre

Description générale

La circonscription proposée de Whitehorse Centre englobe la partie du centre-ville au sud de la rue Ogilvie, y compris une partie de la rue Ogilvie, les rues Cook, Wheeler, Elliott, Rogers, Lowe, Drury, Black, Alexander, Strickland, Jarvis, Wood, Steele, Main, Lambert, Hanson, Hawkins, Hoge, Jeckell et Taylor, la 1^{re} Avenue, le reste de la 2^e Avenue, le reste de la 3^e Avenue, le reste de la 4^e Avenue, la 5^e Avenue, le reste de la 6^e Avenue, la 7^e Avenue et la 8^e Avenue.

Facteurs pris en compte par la Commission

Cette circonscription a actuellement un écart de +34 %. Elle se classe au cinquième rang des circonscriptions comptant le plus d'électrices et d'électeurs du territoire. Des changements considérables y sont apportés. Les limites sont ajustées pour refléter la modification de celles des circonscriptions voisines et diminuer l'électorat.

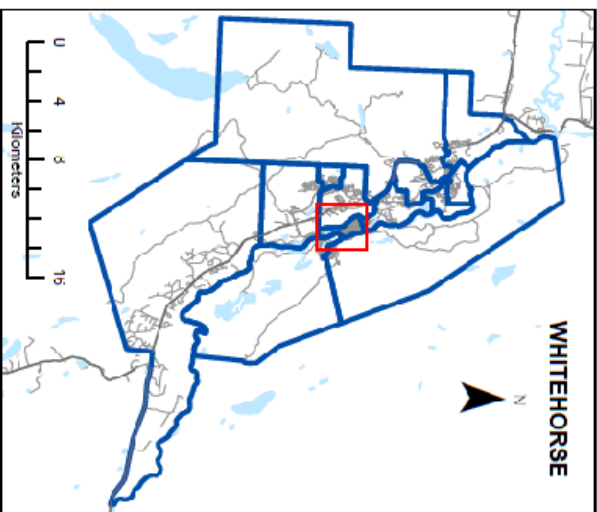
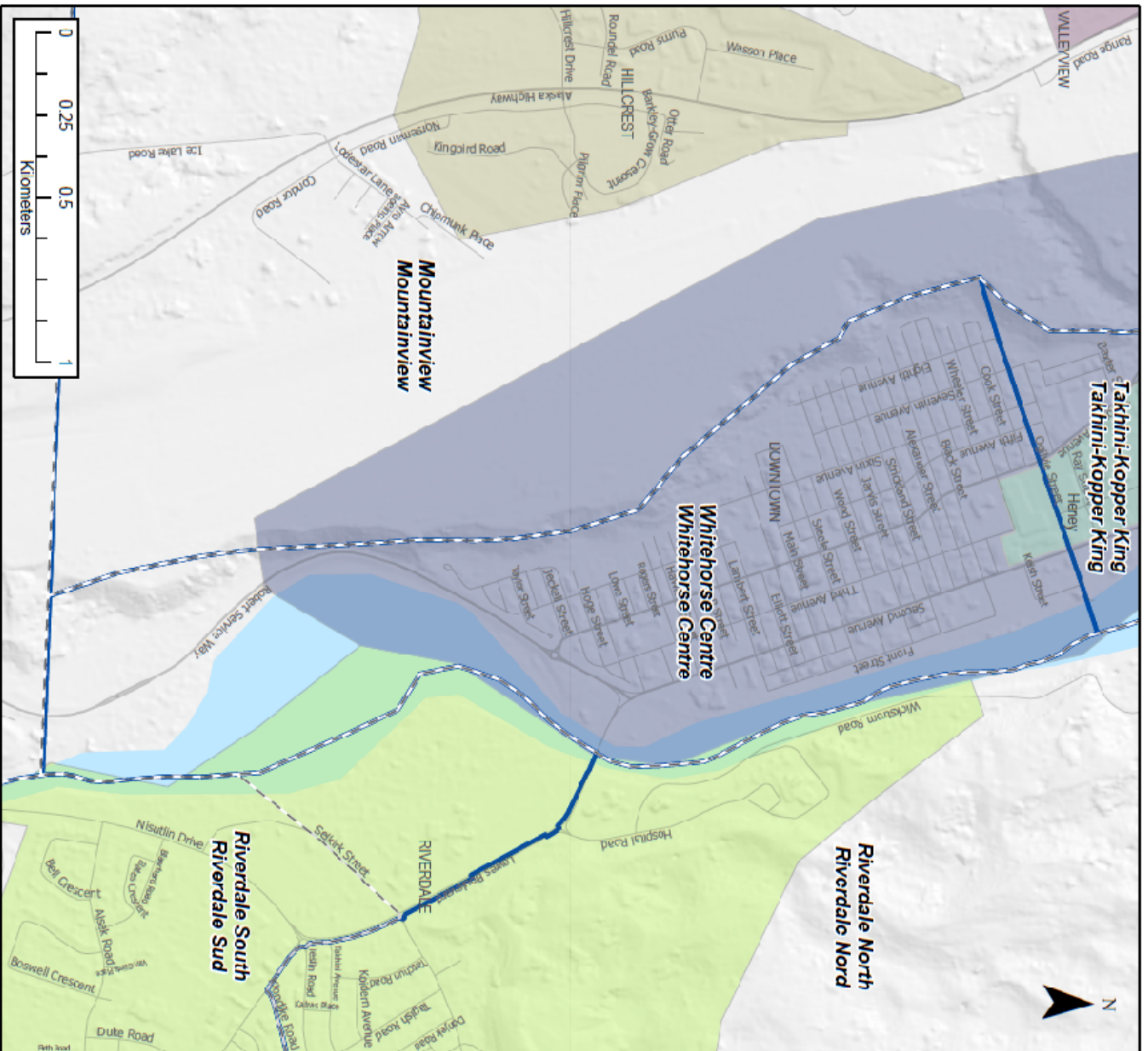
Les limites de cette circonscription visent à améliorer la parité électorale.


Écart

L'écart dans cette circonscription est de +18 %. Il devrait augmenter légèrement dans les six prochaines années en raison de la hausse du quotient électoral, sans dépasser ce qui est acceptable.

Description des limites

Les secteurs et les limites figurent dans les versions numériques officielles des cartes des circonscriptions électorales préparées par la Commission et datées du 10 mai 2024.







**YUKON
ELECTORAL DISTRICT
BOUNDARIES COMMISSION
2024**

**INTERIM PROPOSAL
PROPOSITION PROVISOIRE**

**WHITEHORSE CENTRE
WHITEHORSE CENTRE**



CURRENT ELECTORAL DISTRICTS/
CIRCONSCRIPTIONS ÉLECTORALES
ACTUELLES



PROPOSED DISTRICTS/
CIRCONSCRIPTIONS PROPOSÉES

Riverdale Nord

Description générale

La circonscription proposée de Riverdale Nord comprend Long Lake Road, Wickstrom Road, une partie du boulevard Lewes, l'avenue Takhini, Tutshi Road, Donjek Road, la route de Tagish, Teslin Road, une partie de Klondike Road, une partie de Peel Road, une partie de Pelly Road et une partie d'Alsek Road.

Facteurs pris en compte par la Commission

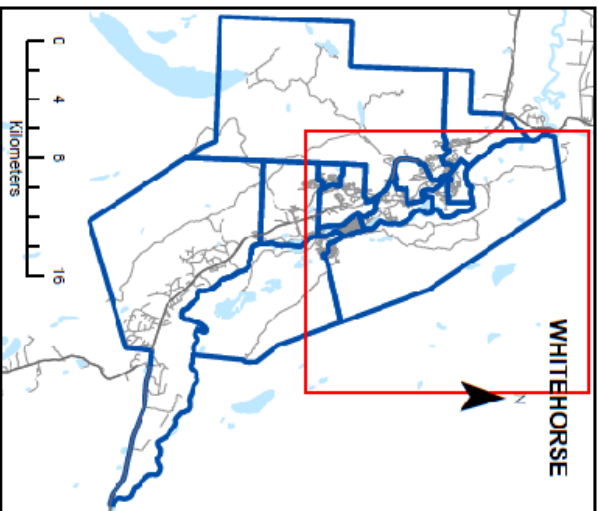
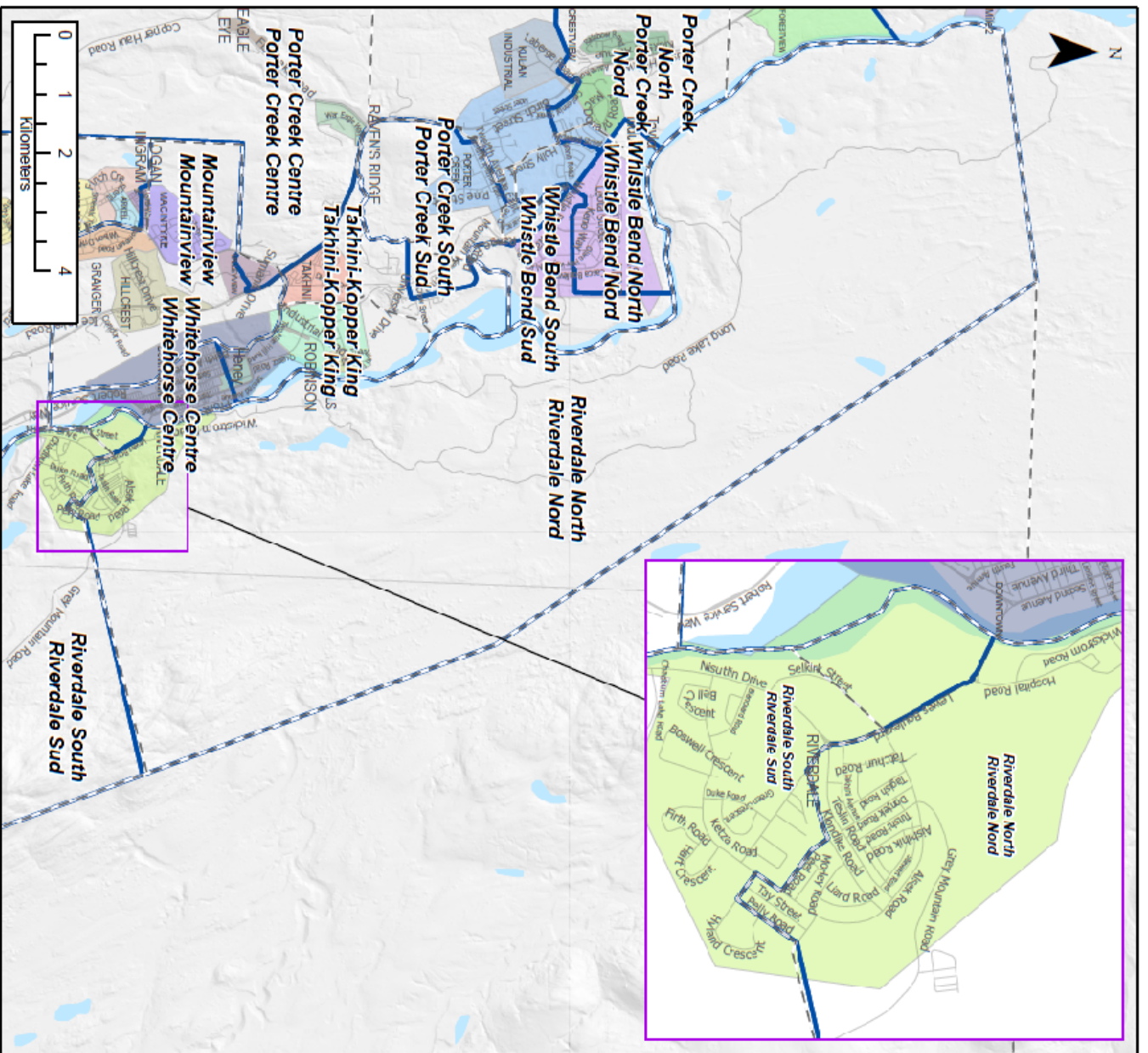
Cette circonscription a actuellement un écart de +9 %. Aucun changement n'y est apporté. Ses limites visent à maintenir la parité électorale.


Écart

L'écart dans cette circonscription est de +9 %. Il devrait augmenter légèrement dans les six prochaines années en raison de la hausse du quotient électoral, sans dépasser ce qui est acceptable.

Description des limites

Les secteurs et les limites figurent dans les versions numériques officielles des cartes des circonscriptions électorales préparées par la Commission et datées du 10 mai 2024.







**YUKON
ELECTORAL DISTRICT
BOUNDARIES COMMISSION
2024**

**INTERIM PROPOSAL
PROPOSITION PROVISOIRE**

**RIVERDALE NORTH
RIVERDALE NORD**



PROPOSED DISTRICTS/
CIRCRIPTIONS PROPOSÉES



CURRENT ELECTORAL DISTRICTS/
CIRCRIPTIONS ÉLECTORALES
ACTUELLES

Riverdale Sud

Description générale

La circonscription proposée de Riverdale sud comprend le boulevard Lewes, le reste de Klondike Road, le reste de Peel Road, le reste de Pelly Road, le reste d'Alsek Road, la rue Selkirk, Blanchard Road, Duke Road, Green Crescent, Hart Crescent, Grey Mountain Road et Chadburn Lake Road.

Facteurs pris en compte par la Commission

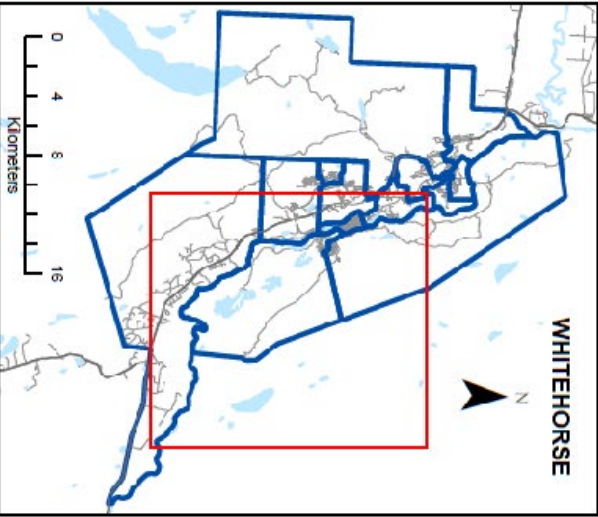
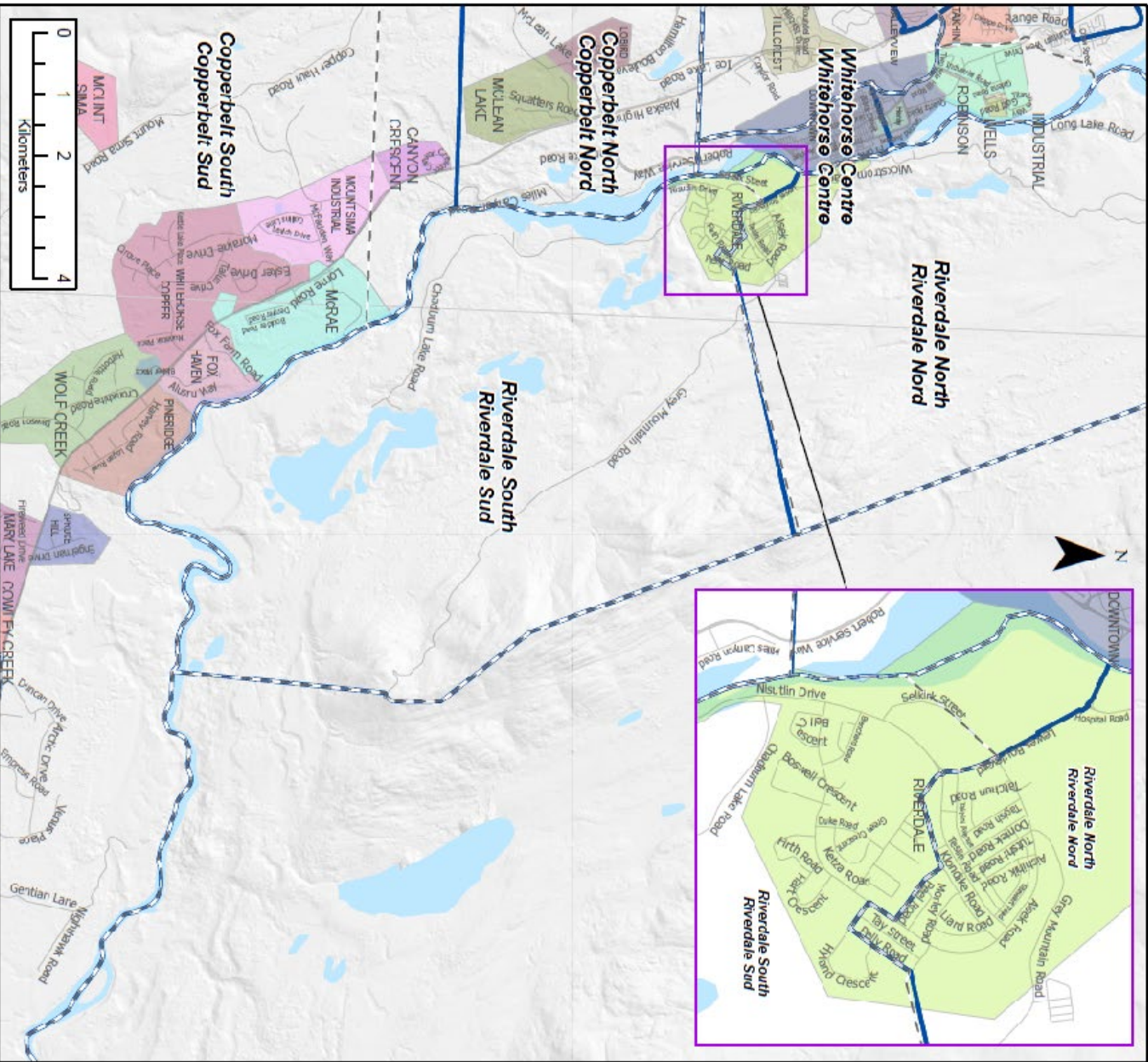
Cette circonscription a actuellement un écart de +9 %. Aucun changement n'y est apporté. Ses limites visent à maintenir la parité électorale.


Écart

L'écart dans cette circonscription est de +9 %. Il devrait augmenter légèrement dans les six prochaines années en raison de la hausse du quotient électoral, sans dépasser ce qui est acceptable.

Description des limites

Les secteurs et les limites figurent dans les versions numériques officielles des cartes des circonscriptions électorales préparées par la Commission et datées du 10 mai 2024.







**YUKON
ELECTORAL DISTRICT
BOUNDARIES COMMISSION
2024**

**INTERIM PROPOSAL
PROPOSITION PROVISOIRE**

**RIVERDALE SOUTH
RIVERDALE SUD**



CURRENT ELECTORAL DISTRICTS/
CIRCONSCRIPTIONS ÉLECTORALES
ACTUELLES



PROPOSED DISTRICTS/
CIRCONSCRIPTIONS PROPOSÉES

Whitehorse Ouest

Description générale

La circonscription proposée de Whitehorse Ouest englobe une partie du lotissement Ingram (une partie de Mallard Way, Pintail Place, la rue Pintail et une partie de la rue Golden Eye), le lotissement Arkell (Heron Drive, Ptarmigan Place, Eagle Place, Grouse Crescent, Sandpiper Drive et Loon Road), une partie du boulevard Hamilton, le lotissement Logan (Wren Place, Warbler Way, Finch Crescent, Nuthatch Place, Magpie Road et Bluejay Way) et une partie du lotissement Copper Ridge (Amethyst Trail, Periodot Crescent, Emerald Trail, une partie de Lazulite Drive, une partie de Diamond Way, une partie de Ruby Lane, Moonstone Lane, Olivine Place, Topaz Crescent, Zircon Lane, Spinel Road, Garnet Crescent et une partie de Falcon Drive).

Facteurs pris en compte par la Commission

Cette circonscription a actuellement un écart de +7 %. Des changements mineurs y sont apportés. Les limites sont légèrement ajustées pour refléter la modification de celles des circonscriptions voisines et diminuer l'électorat. Il se peut que des travaux d'aménagement soient réalisés à l'ouest de Falcon Drive (ce qui ajouterait 160 électrices et électeurs).

Les limites de cette circonscription visent à améliorer la parité électorale.

Écart

L'écart dans cette circonscription est de +16 %. Il devrait augmenter légèrement dans les six prochaines années en raison de la hausse du quotient électoral, sans dépasser ce qui est acceptable.

Description des limites

Les secteurs et les limites figurent dans les versions numériques officielles des cartes des circonscriptions électorales préparées par la Commission et datées du 10 mai 2024.

Mountainview

Description générale

La circonscription proposée de Mountainview comprend une partie de Valleyview, Sumanik Drive, le boulevard Hamilton, le reste de la rue Golden Eye, une partie du lotissement Ingram (une partie de Mallard Way), le lotissement McIntyre – où vivent de nombreux membres de la Première Nation des Kwanlin Dün – (McIntyre Drive, Maccauley Road, le chemin Johnston, Boyd Crescent, Murphy Road, O’Brien Road, Hanna Crescent, Light Crescent et McClennan Road), le reste du boulevard Hamilton, et Hillcrest (Wasson Place, Burns Road, Roundel Road, Hillcrest Drive, Summit Road, Chalet Crescent, Sunset Drive Nord, Sunset Drive Sud, Park Lane, Dalton Trail, Norseman Road, Otter Road, Barkley-Grow Crescent, Fairchild Place, Pilgrim Road, Kingbird Road et Lodestar Lane).

Facteurs pris en compte par la Commission

Cette circonscription a actuellement un écart de +8 %. Des changements mineurs y sont apportés. Les limites sont ajustées pour refléter la modification de celles des circonscriptions voisines et diminuer l’électorat. Des travaux d’aménagement pourraient être réalisés dans le secteur de Valleyview (parc de stockage) d’ici 2030, mais leur exécution reste encore incertaine. Cette question sera traitée par la prochaine commission.

Les limites de cette circonscription visent à améliorer la parité électorale.

Écart

L’écart dans cette circonscription est de +13 %. Il devrait augmenter légèrement dans les six prochaines années en raison de la hausse du quotient électoral, sans dépasser ce qui est acceptable.

Description des limites

Les secteurs et les limites figurent dans les versions numériques officielles des cartes des circonscriptions électorales préparées par la Commission et datées du 10 mai 2024.

Copperbelt Nord

Description générale

La circonscription proposée de Copperbelt Nord englobe une partie du lotissement Copper Ridge (le reste de Lazulite Drive, le reste de Diamond Way, le reste de Ruby Lane, le reste de Falcon Drive, Grizzly Circle, North Star Drive, Keewenaw Drive, Pueblo Crescent, North Star Drive, Winze Place, Winze Lane et Adit Lane), une partie du boulevard Hamilton, une partie de Robert Service Way, Metropolit Lane, Garden Road, Lobird (Lobird Road), McLean Lake et Squatters Row.

Facteurs pris en compte par la Commission

Cette circonscription a actuellement un écart de +41 %. Il s'agit de la troisième circonscription ayant le plus d'électrices et d'électeurs du territoire. Des changements modérés y sont apportés. Les limites sont ajustées pour refléter la modification de celles des circonscriptions voisines et diminuer l'électorat.

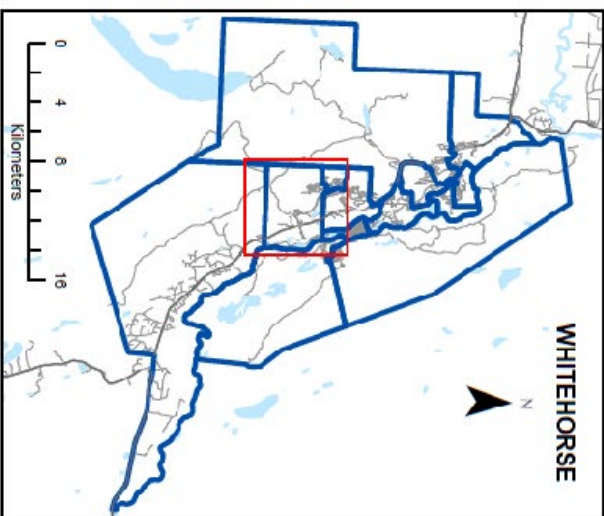
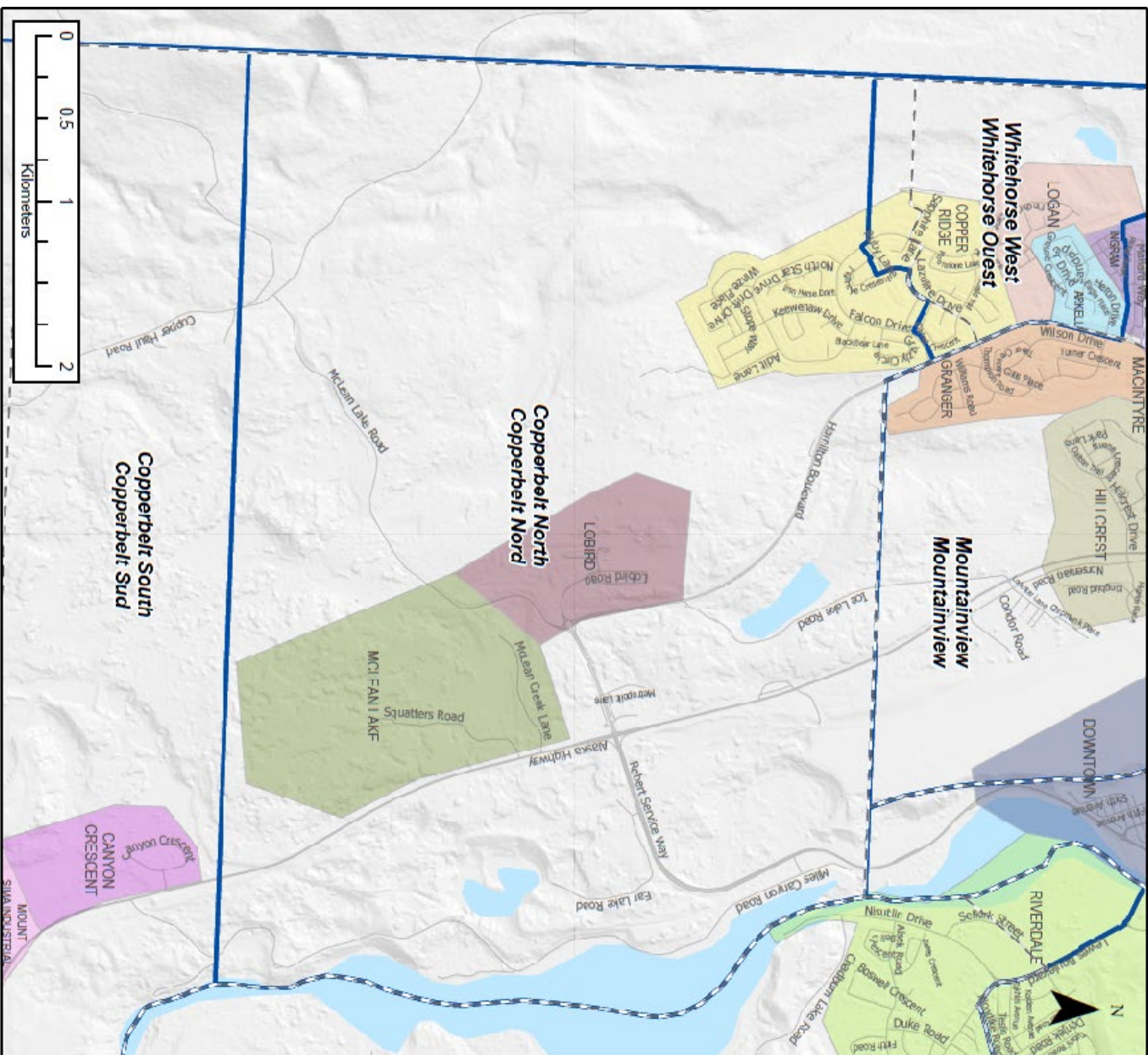
Les limites de cette circonscription visent à améliorer la parité électorale.

Écart

L'écart dans cette circonscription est de +16 %. Il devrait augmenter légèrement dans les six prochaines années en raison de la hausse du quotient électoral, sans dépasser ce qui est acceptable.

Description des limites

Les secteurs et les limites figurent dans les versions numériques officielles des cartes des circonscriptions électorales préparées par la Commission et datées du 10 mai 2024.



INTERIM PROPOSAL PROPOSITION PROVISOIRE

**COPPERBELT NORTH
COPPERBELT NORD**

CURRENT ELECTORAL DISTRICTS/
CIRCONSCRIPTIONS ÉLECTORALES
ACTUELLES

PROPOSED DISTRICTS/
CIRCONSCRIPTIONS PROPOSÉES

Copperbelt Sud

Description générale

La circonscription proposée de Copperbelt Sud englobe le lotissement de Canyon Crescent, le lotissement industriel de Mount Sima (Mount Sima Road), le reste de Copper Haul Road, le secteur industriel de MacRae (Lorne Road, Fraser Road et Boulder Road), Fox Haven (Fox Farm Road et une partie de la route de l'Alaska), le lotissement Wolf Creek (Blaker Place, Boss Road, Cronkhite Road, Harbottle Road, Langholtz Road, Dawson Road et Ryder Place), le lotissement Pineridge (Harvey Place, Harvey Road, Nansen Drive, Logan Road, Arkell Place, Castle Drive, Keele Place, Haldane Place et Tombstone Place), le lotissement Spruce Hill (Engelman Drive, Sitka Crescent et une partie de Cowley Creek), le lotissement Mary Lake (Fireweed Drive, Sage Place, Aster Place, Bluebell Place, Iris Place, Buttercup Place et Lupin Place), le lotissement Cowley Creek (Salmon Trail, Coho Trail, Chum Place, Dolly Varden Drive, Pike Place, Grayling Place et Marigold Place).

Facteurs pris en compte par la Commission

La circonscription a actuellement un écart de +14 %. Des changements mineurs y sont apportés.

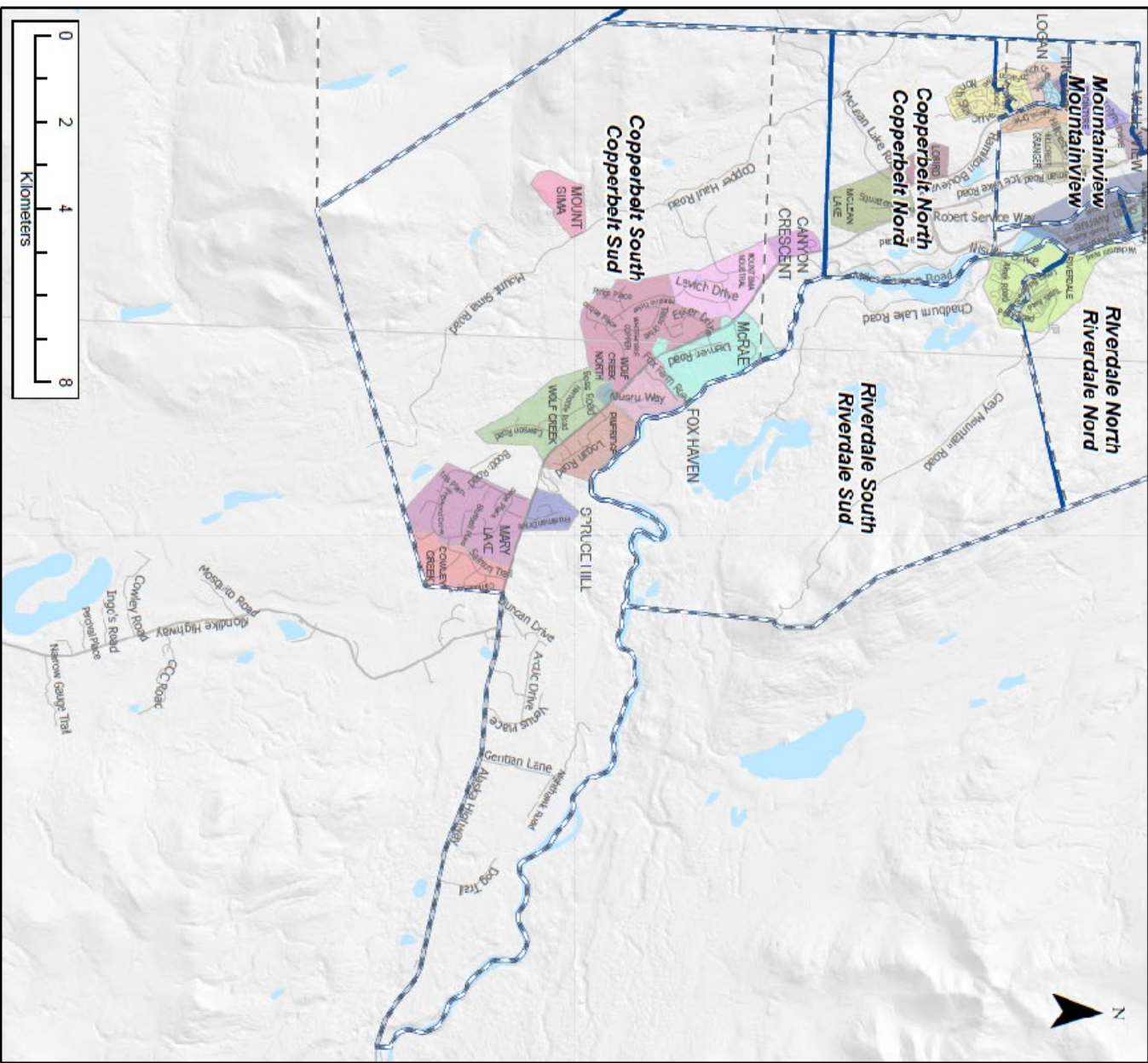
Les limites sont ajustées pour refléter la modification de celles des circonscriptions voisines et améliorer la parité électorale.

Écart

L'écart dans cette circonscription est de +14 %. Il devrait augmenter légèrement dans les six prochaines années en raison de la hausse du quotient électoral, sans dépasser ce qui est acceptable.

Description des limites

Les secteurs et les limites figurent dans les versions numériques officielles des cartes des circonscriptions électorales préparées par la Commission et datées du 10 mai 2024.



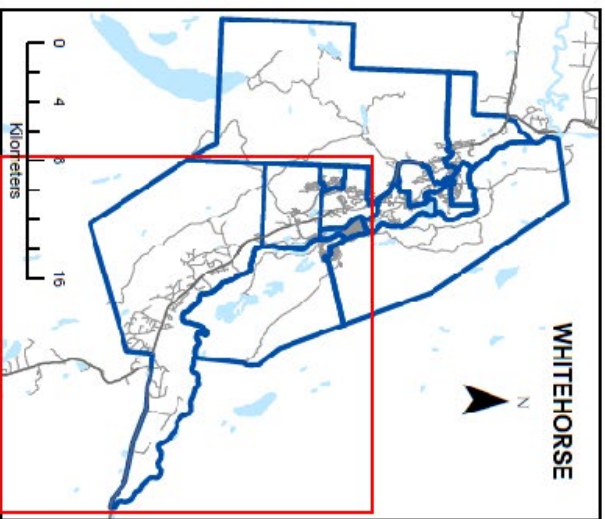
**YUKON
ELECTORAL DISTRICT
BOUNDARIES COMMISSION
2024**

**INTERIM PROPOSAL
PROPOSITION PROVISOIRE**

**COPPERBELT SOUTH
COPPERBELT SUD**

☐ CURRENT ELECTORAL DISTRICTS/
CIRCONSCRIPTIONS ÉLECTORALES
ACTUELLES

☐ PROPOSED DISTRICTS/
CIRCONSCRIPTIONS PROPOSÉES



Remerciements

La Commission tient à remercier toutes les personnes qui ont pris part à cet important processus démocratique jusqu'à présent.

Elle remercie sincèrement les personnes suivantes pour leur aide et leur expertise :

Équipe de soutien de la Commission

Helen Fitzsimmons, directrice générale

Colleen Madore, directrice générale adjointe des élections

Carrie Jackson, coordonnatrice des services administratifs

Groupe de travail de la Commission

Niki Parry, Geomatics Yukon

Kaitlyn McNeil, Geomatics Yukon

Laura Grieve, Geomatics Yukon

Bishnu Saha, Bureau des statistiques du Yukon

Rebecca Johnson, Bureau des statistiques du Yukon

Mathieu Marois, Ville de Whitehorse

Karmen Whitbread, Ville de Whitehorse

Laura Prentice, Services aux collectivités

Organismes et personnel de soutien

Véronique Lafond, conseillère en communications, Direction des services en français (DSF)

Mark Burns, Services électroniques, Voirie et Travaux publics, et son équipe

Reconnaissance

La Commission reconnaît les travaux préparatoires importants des commissions précédentes. Elle reconnaît et remercie les Yukonaises et les Yukonnais qui ont fait part de leurs observations aux fins de préparation du présent rapport provisoire.

Annexe 1

La Commission

Profil des membres



Suzanne Duncan

Juge en chef

La juge Suzanne Duncan détient un baccalauréat (1982) et un baccalauréat en droit (1985) de l'Université Queen's ainsi qu'une maîtrise en droit (2000) de l'Osgoode Hall Law School. Elle commence à exercer le droit en 1987 chez McCarthy Tétrault, à Toronto, dans les domaines du contentieux des affaires civiles, des relations de travail et de l'emploi, et de l'immigration. En 2001, elle rejoint la Section du contentieux des affaires civiles du ministère de la Justice du Canada, à Toronto. En janvier 2006, elle déménage au Yukon, où elle continue à travailler pour Justice Canada en droit des Autochtones et en responsabilité de la Couronne. Au début de 2018, elle devient conseillère juridique au gouvernement de la Première Nation des Kwanlin Dün, à Whitehorse. Le 29 novembre 2018, elle est nommée à la Cour suprême du Yukon, de laquelle elle devient juge en chef le 1^{er} octobre 2020.

La juge Suzanne Duncan a siégé au conseil exécutif du Barreau du Yukon en tant que première vice-présidente et présidente du comité de discipline. Elle a été membre et présidente du conseil d'administration de la Société d'aide juridique du Yukon et présidente de la Commission des normes d'emploi du Yukon. Elle a aussi déjà présidé le conseil d'administration de la Homes First Society, un organisme torontois qui loge et aide les personnes ayant le plus de difficulté à trouver un logement. Elle est coauteure de l'ouvrage *The Law of Privilege in Canada*.




Maxwell Harvey

Directeur général des élections

Maxwell Harvey est nommé directeur général des élections en mai 2018. Il possède plus de 20 ans d'expérience dans des postes de cadre supérieur de l'administration des élections aux échelons fédéral et territorial. Il se passionne pour l'administration des processus démocratiques qui définissent le pouvoir politique au Yukon.

Avant de se joindre à Élections Yukon, il a été officier de la Marine royale canadienne, sous-ministre adjoint à la fonction publique de Terre-Neuve-et-Labrador, entrepreneur, consultant et coach pour les cadres. Il détient une maîtrise en administration des affaires de l'Université Memorial.



Patricia Cuning

Représentante du Parti libéral du Yukon

Patricia Cuning milite depuis toujours pour les idées politiques, l'engagement citoyen et la présence des femmes en politique. Elle croit en l'importance des institutions et de comprendre nos droits et obligations en tant que citoyennes et citoyens. Selon elle, la mobilisation est essentielle à la protection de notre démocratie.

Patricia Cuning est directrice générale du musée MacBride, qui a traversé une longue période de croissance et d'engagement communautaire sous son encadrement. Elle est une défenseuse de l'identité et du récit, et animatrice, conceptrice d'expositions, auteure et productrice de musique.

Patricia Cuning a déjà siégé au conseil d'administration de la Yukon Historical & Museums Association, du Yukon Convention Bureau, de la Yukon Foundation, de la Commission du patrimoine historique du Yukon et de la Main Street Society. Elle a aussi été bénévole lors de festivals de musique à Dawson et à Atlin, ainsi qu'au festival BreakOut West.

Elle détient un baccalauréat spécialisé de l'Université Queen's.



Warren Holland

Représentant du Parti du Yukon

Warren Holland a occupé plusieurs postes de leadership pendant sa carrière; il est aujourd'hui directeur de la gouvernance pour la Première Nation des Kwanlin Dün. Il a été directeur administratif, Qualité et stratégie à la Régie des hôpitaux du Yukon de 2013 à 2023, et directeur des finances au ministère de la Santé et des Affaires sociales de 2011 à 2013. Il a aussi fait partie du personnel du premier ministre Dennis Fentie, du Parti du Yukon, et a été adjoint de direction de plusieurs ministres ainsi que

secrétaire principal adjoint.

Warren Holland détient un baccalauréat en sciences politiques de l'Université de Victoria et une maîtrise en leadership de l'Université Royal Roads. Son épouse, Brenda Stehelin, et lui ont quatre enfants et huit petits-enfants, et habitent à Whitehorse et au Yukon depuis presque toujours.

Elizabeth (Liz) Hanson

Représentante du Nouveau Parti démocratique du Yukon



Liz Hanson déménage au Yukon en 1978 pour travailler en tant que travailleuse sociale régionale (d'Old Crow à Good Hope Lake) pour Affaires autochtones et du Nord Canada (AANC). Après huit ans à Nanaimo et à Ottawa (de 1981 à 1989), elle revient à Whitehorse pour faire partie de l'équipe fédérale de négociations sur l'autonomie gouvernementale, puis devient directrice des revendications territoriales et de l'autonomie gouvernementale. Elle quitte son poste de directrice générale régionale à AANC en 2007.

Liz Hanson est élue à l'Assemblée législative du Yukon comme députée de Whitehorse Centre à l'élection partielle de 2010 et aux élections générales de 2011 et de 2016.

Annexe 2

Calendrier des audiences publiques

Les audiences publiques auront lieu en personne; des séances virtuelles (sur Zoom) seront organisées selon les besoins par la suite. Le calendrier le plus récent se trouve sur le site de la Commission (yukonboundaries.ca).

Localité et date	Lieu
Mayo Mercredi 22 mai 2024	Centre récréatif de Mayo De 13 h à 15 h
Faro Vendredi 24 mai 2024	Centre récréatif de Faro De 10 h 30 à 12 h 30
Ross River Vendredi 24 mai 2024	Centre HOPE De 14 h 30 à 16 h 30
Watson Lake Mardi 4 juin 2024	Centre communautaire de Watson Lake De 13 h à 15 h
Pelly Crossing Mercredi 5 juin 2024	École Eliza-Van-Bibber (bibliothèque) De 13 h à 15 h
Carmacks Mercredi 5 juin 2024	Centre récréatif de Carmacks De 18 h à 20 h
Teslin Jeudi 6 juin 2024	Centre récréatif de Teslin De 13 h à 15 h
Tagish Jeudi 6 juin 2024	Centre communautaire de Tagish De 18 h à 20 h
Whitehorse Lundi 10 juin 2024	Centre récréatif du mont McIntyre De 19 h à 21 h
Ibex Valley Mardi 11 juin 2024	Caserne de pompiers d'Ibex Valley De 17 h 30 à 19 h 30
Whitehorse Jeudi 13 juin 2024	Hôtel Sternwheeler De 19 h à 21 h
Old Crow Lundi 17 juin 2024	Centre communautaire Darius-Elias De 11 h 30 à 13 h 30
Dawson Lundi 17 juin 2024	Hôtel Downtown De 17 h à 19 h



YUKON
ELECTORAL DISTRICT
BOUNDARIES COMMISSION
2024

COMMUNIQUEZ AVEC LA COMMISSION

Courriel : commission@yukonboundaries.ca Site Web : yukonboundaries.ca

Téléphone : 867-667-8683 Sans frais : 1-866-668-8683 (Yukon)

Adresse postale : Commission de délimitation des circonscriptions électorales

C.P. 2703 (A-9)

Whitehorse (Yukon) Y1A 2C6

Suivez-nous :



@yukonboundaries



@yukonboundaries